승인번호
제 355001 호

2018

국립공원기본통계

국립공원관리공단
KOREA NATIONAL PARK SERVICE

국립공원 탐방서비스헌장

우리 공단 임직원은 국립공원이 우리나라의 자연생태계와 자연 및 문화 경관 등을 대표하는 지역을 후손에게 물려주어야 할 소중한 유산임을 인식하고 국민의 여가생활과 정서함양을 위하여 다음과 같은 자세로 공원관리에 임할 것을 약속합니다.

1. 다양한 생태계, 유구한 문화유산, 수려한 자연경관이 공존하는 국립공원으로 보전하겠습니다.

1. 쾌적하고 안전한 국립공원 탐방환경을 유지하겠습니다.

1. 국민의 삶의 질을 향상시킬 수 있는 탐방프로그램을 운영하겠습니다.

1. 국립공원 관련 자료와 다양한 탐방 정보를 국민이 편리하게 이용할 수 있는 환경을 조성하겠습니다.

1. 고객의 불편이 최소화 될 수 있도록 항상 고객의 입장에서 생각하고 행동하겠습니다.

우리 공단 임직원 모두는 국립공원 탐방서비스헌장을 이행함으로써 국민 모두가 유익한 탐방을 할 수 있도록 정성을 다하겠습니다.

국립공원 민원서비스헌장

우리 공단 임직원 모두는 국립공원 내 거주하는 지역주민들이 국민의 건전한 여가 생활과 정서 함양을 위하여 생활의 불편을 참고 견디는 헌신적인 분들이라 인식하고 주민 민원에 대해서는 민원인의 입장에서 다음과 같은 자세로 처리하겠습니다.

1. 국립공원 내 주민들은 실질적인 국립공원관리에 있어 동반자라는 자세로 맞이하고 민원신청방법을 몰라서 겪는 어려움이 없도록 상세히 안내해 드리겠습니다.

1. 국립공원제도의 시행으로 상대적인 피해를 받고 있는 주민들께서 신청한 민원은 최우선적으로 정해진 기간 내 투명하게 처리하겠습니다.

1. 직원의 착오나 과실로 인하여 민원처리가 누락되었거나 처리내용이 신청 내용과 다르게 처리된 경우에는 내부 심의를 거쳐 민원처리절차를 다시 진행하고 그 손해를 보상해 드리겠습니다.

1. 국립공원 지역주민의 생활 그 자체가 국립공원의 중요한 인문 사회적 자원이라는 차원에서 존중하고 협조하겠습니다.

우리 공단 임직원 모두는 국립공원 지역주민 여러분들의 민원을 공정, 투명, 신속하게 처리할 것을 다시 한 번 다짐합니다.

일 러 두 기

1. 본 통계는 통계법 제15조(통계작성지정기관의 지정) 의거하여 작성승인(2003.8.11)받은 국가승인통계(승인번호 제355001호)입니다.

2. 본 통계자료는 국립공원 관리업무의 효율적인 수행과 국립공원의 각종 현황을 파악하여 국립공원 보호관리를 위한 기초 자료로 활용하기 위해 제작하였습니다.

3. 국립공원관리공단에서 공표하는 통계자료는 인터넷 홈페이지를 통해 신속하고 편리하게 이용하실 수 있습니다.
   (국립공원관리공단 홈페이지 : http://www.knps.or.kr)

4. 한라산 관련 자료는 한라산국립공원사무소(지자체관리)에서 작성하는 통계 분야만 포함하였습니다.

5. 여기에 실린 통계는 2017.12.31.기준입니다.
   단, 기준일이 다른 것은 별도 표기하였습니다.

목차 Contents

Ⅰ. 총 론

1. 국립공원 지정 현황 ····· 3
   가. 용도지구현황 ····· 4
   나. 토지소유현황 ····· 4
2. 연간 탐방객 추이 ····· 5
3. 생물자원 현황 ····· 6
가. 멸종위기야생생물 ····· 6
4. 연도별 탐방객 안전사고 현황 ····· 7
   가. 사망 ····· 7
   나. 부상 등 ····· 7
5. 연도별 쓰레기 발생 현황 ····· 8

Ⅱ. 탐방지원

1. 연간 탐방객 수 ····· 12
2. 2017년 월별 탐방객 수 ····· 14
3. 시설이용예약제 현황 ····· 16
4. 탐방프로그램 ····· 17
   가. 연도별 운영 실적 ····· 17
   나. 건강나누리 캠프 실적 ····· 21

Ⅲ. 자원보전

1. 국립공원 내 동 · 식물자원 ····· 27
   가. 국립공원 생물종 조사 현황 ····· 27
   나. 국립공원 내 멸종위기 종 현황 ····· 27

다. 총괄표 ····· 28
라. 깃대종 현황 ····· 29
마. 멸종위기종 복원사업 현황 ····· 30
바. 생태계 교란 동·식물 제거 현황 ····· 30
2. 국립공원**특별보호구** 현황 ····· 34
3. 국립공원 내 백두대간 구간 ····· 37
가. 백두대간 보호지역 면적 ····· 37
나. 백두대간 마루금 현황 ····· 37
4. 내륙습지 현황 ····· 38
5. 국립공원 내 특정도서 현황 ····· 40
6. 문화자원 ····· 41
7. 경관자원 ····· 42
가. 국립공원 100경 ····· 43

Ⅳ. 재난안전

1. 연도별 탐방객 안전사고 ····· 47
2. 국립공원 구조대 현황 ····· 48
3. 재난 예 · 경보시설 ····· 49
4. 특보발효 현황 ····· 50
5. 연도별 산불 발생 현황 ····· 50
6. 2017년 월별 산불 발생 현황 ····· 50
7. 산불감시카메라 ····· 51
8. 급경사지 현황 ····· 52
9. 산사태취약지역 지정 현황 ····· 53

목차 Contents

Ⅴ. 공원시설

1. 탐방로 ····· 57
2. 자연관찰로 ····· 58
3. 주요 시설물 ····· 59

Ⅵ. 현장관리

1. 연도별 허가 및 협의 처리 실적 ····· 63
   가. 행위허가 및 협의 ····· 63
   나. 공원사업 시행허가 ····· 64
2. 취사 및 야영행위 지정장소 ····· 65
3. 위법행위 단속 ····· 66
   가. 연도별 현황 ····· 66
   나. 처분별 현황 ····· 67
   다. 유형별 현황 ····· 68
4. 불법시설물 정비 ····· 69
5. 연도별 쓰레기 처리 ····· 70
6. 2017년 월별 쓰레기 처리 ····· 71

Ⅶ. 일반현황

1. 일반현황 ····· 75
   가. 설립근거 ····· 75
   나. 연혁 ····· 75
   다. 기능 ····· 75
   라. 조직 및 정원 ····· 76

2. 기본현황 ····· 78
가. 국립공원 지정현황 ····· 78
나. 위치도 ····· 79
다. 공원구역 변경 현황 ····· 80
라. 용도지구별 현황 ····· 84
마. 토지소유 현황 ····· 85
바. 행정구역별 면적현황 ····· 86
사. 시 · 군 · 구별 면적현황 ····· 87
3. 사무소별 수익금 ····· 90
4. 상생협력 ····· 91
가. 자원봉사 운영실적 ····· 91
나. 자원활동가 현황 ····· 92
다. 명품마을 지정현황 ····· 93

Ⅷ. 부 록

Ⅲ-1-다. 사무소별 동식물자원 세부현황 ····· 97
Ⅲ-2. 특별보호구역 세부 지정 현황 ····· 119
Ⅲ-4. 내륙습지 세부 현황 ····· 129
Ⅲ-5. 특정도서 세부 현황 ····· 135
Ⅲ-6. 문화자원 세부 현황 ····· 138
Ⅲ-7. 경관자원 세부 현황 ····· 153
Ⅴ-1. 공원시설(탐방로) 세부 현황 ····· 177
Ⅴ-2. 공원시설(자연관찰로) 세부 현황 ····· 197
Ⅴ-3. 주요 시설물 세부 현황 ····· 201
별첨. 2018 국립공원기본통계 용어집 ····· 221

2018 국립공원기본통계

I

총 론

국립공원관리공단
KOREA NATIONAL PARK SERVICE

1. 국립공원 지정 현황
2. 연간 탐방객 추이
3. 생물자원 현황
4. 연도별 탐방객 안전사고 현황
5. 연도별 쓰레기 발생 현황

1 국립공원 지정 현황

지리산(67.12.29.)
한려해상(68.12.31.)
경주(68.12.31.)
계룡산(68.12.31.)

설악산(70.03.24.)
한라산(70.03.24.)
속리산(70.03.24.)
내장산(71.11.17.)
가야산(72.10.13.)

덕유산(75.02.01.)
오대산(75.02.01.)
주왕산(76.03.30.)
태안해안(78.10.20.)

다도해해상(81.12.23.)
북한산(83.04.02.)
치악산(84.12.31.)
월악산(84.12.23.)
소백산(87.12.14.)

변산반도(88.06.11.)
월출산(88.06.11.)

무등산(13.03.04.)
태백산(16.08.22.)

(단위: ㎢)

전라남·북도, 경상남도	지리산	483.022
전라남도, 경상남도	한려해상	535.676
경상북도	경주	136.550
충청남도, 대전	계룡산	65.335
강원도	설악산	398.237
제주특별자치도	한라산	153.332
충청북도, 경상북도	속리산	274.766
전라남도, 전라북도	내장산	80.708
경상남도, 경상북도	가야산	76.256
전라북도, 경상남도	덕유산	229.430
강원도	오대산	326.348
경상북도	주왕산	105.595
충청북도	태안해안	377.019
전라남도	다도해해상	2,266.221
서울시, 경기도	북한산	76.922
강원도	치악산	175.668
충청북도, 경상북도	월악산	287.571
충청북도, 경상북도	소백산	322.011
전라북도	변산반도	153.934
전라남도	월출산	56.220
광주시, 전라남도	무등산	75.425
강원도, 경상북도	태백산	70.052

국립공원 : 22개소	6,726.298㎢	도립공원 : 29개소	1,122.988㎢
군립공원 : 27개소	237.755㎢	지질공원 : 10개소	10,995.36㎢

가. 용도지구현황

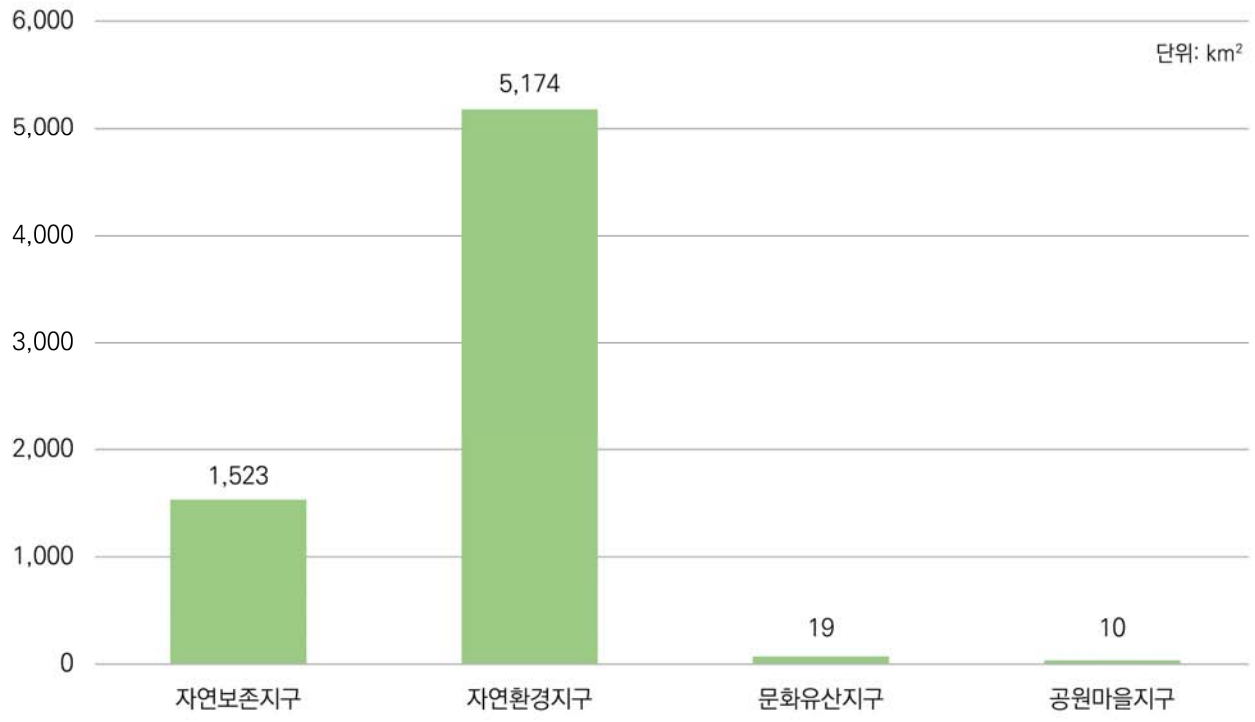

나. 토지소유현황

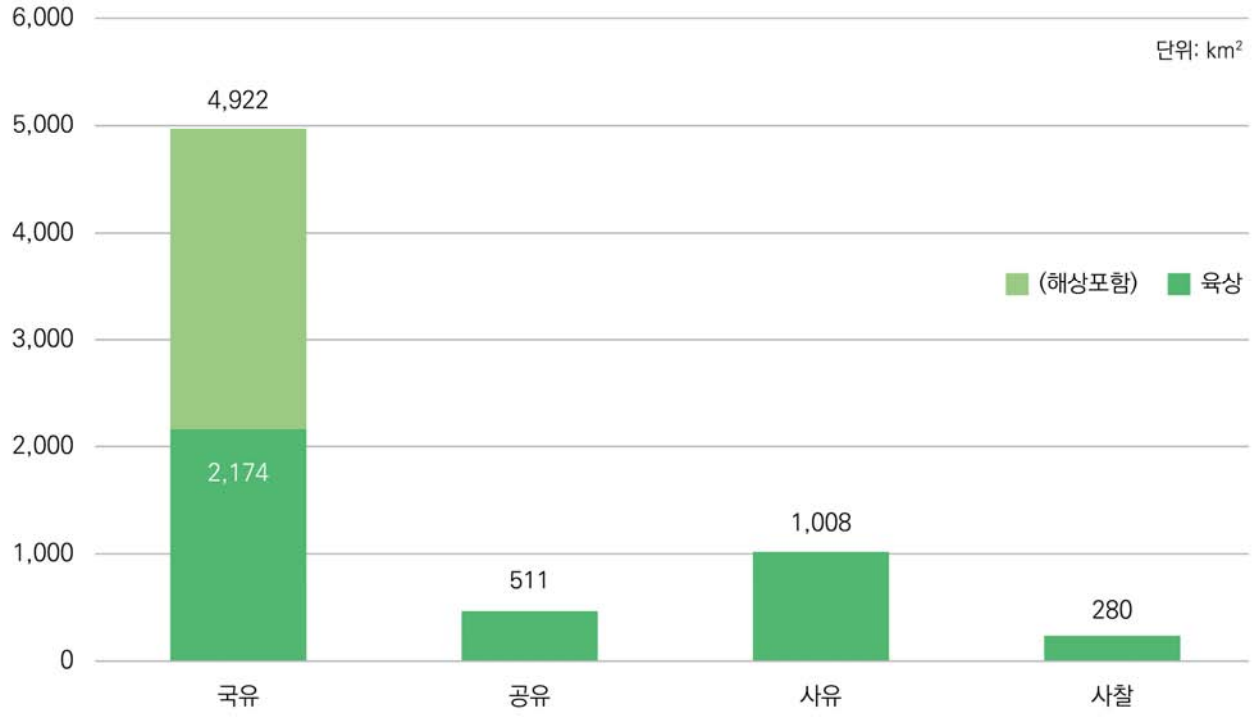

※ 국립공원 전체면적(6,726㎢)은 국토면적(100,295㎢) 대비 6.71%(육지면적 3.96%)

2 연간 탐방객 추이

(단위: 천명)

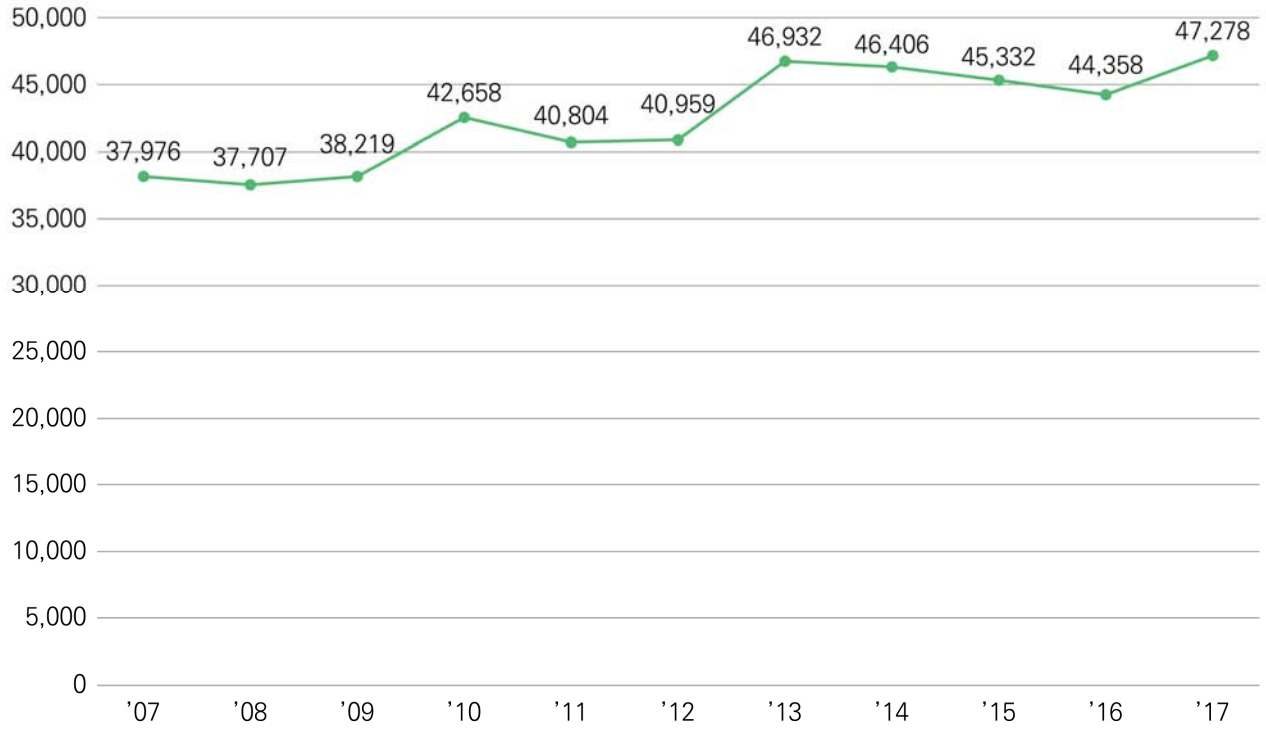

※ 2017년 12월 31일 기준 국립공원 탐방객 수 47,277,955명

※ 탐방객 수 증감 분석

- 태백산국립공원 자료 추가로 인한 탐방객 수 증가

※ 태백산국립공원 추가(2017년 1월부터)

3 생물자원 현황

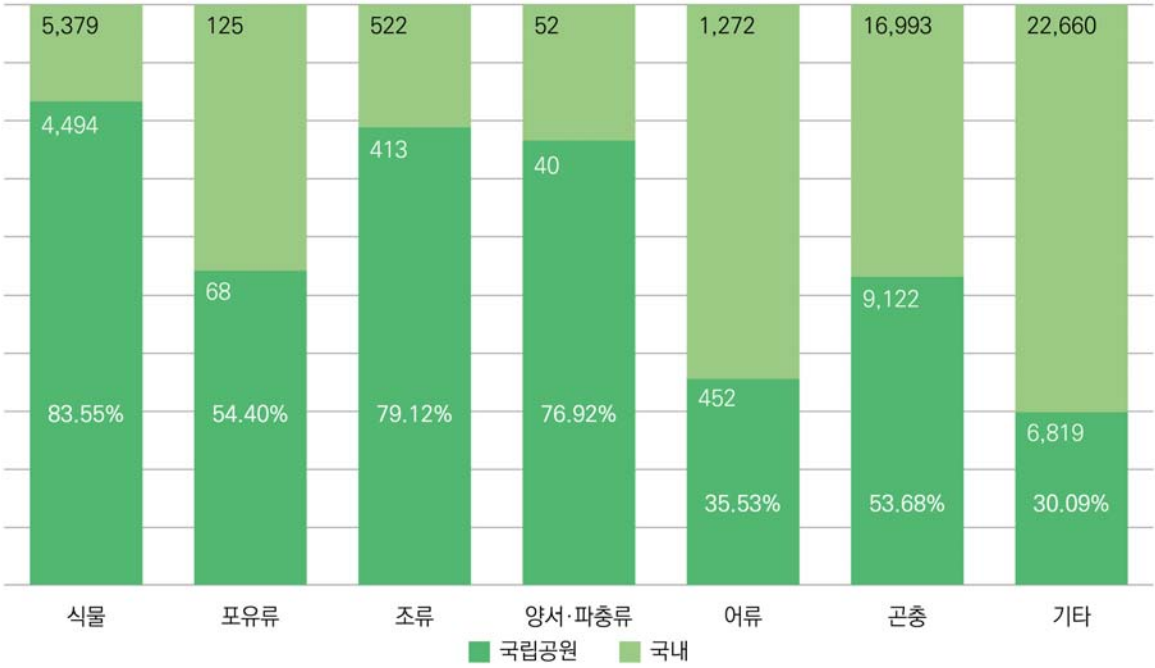

가. 멸종위기야생생물

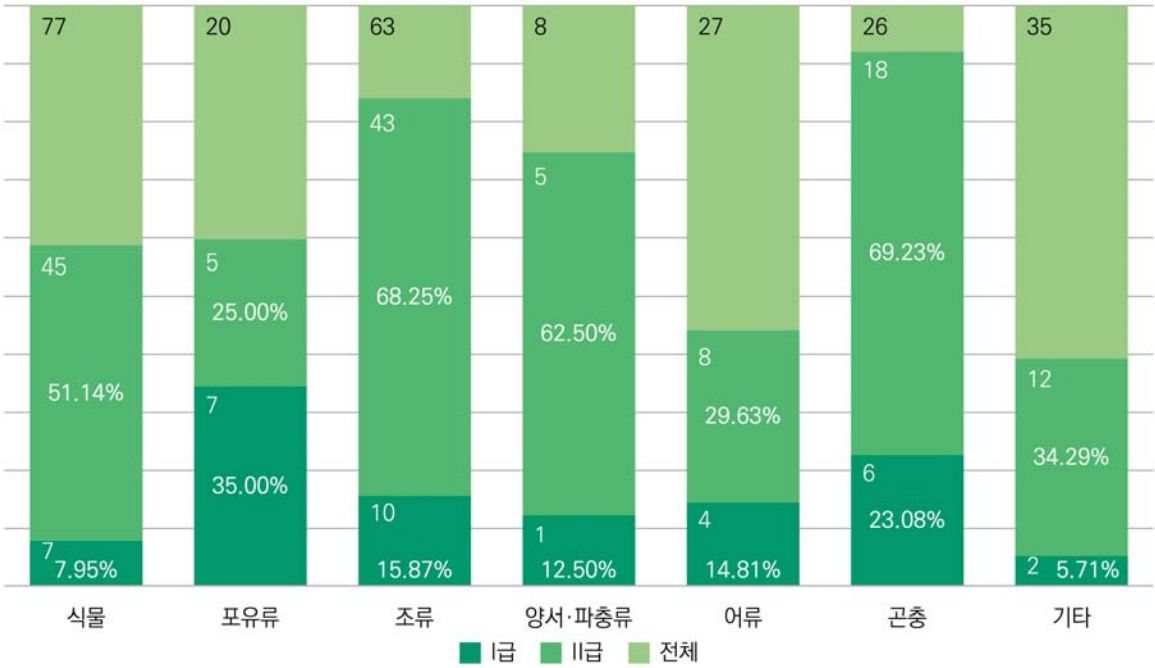

※ 국내 기록 생물종 : 49,027종(국내 멸종위기종 : 246종), 환경부 생물자원관

※ 기타 : 저서성무척추동물, 해조류, 고등균류 등

4 연도별 탐방객 안전사고 현황

가. 사망

(단위: 건)

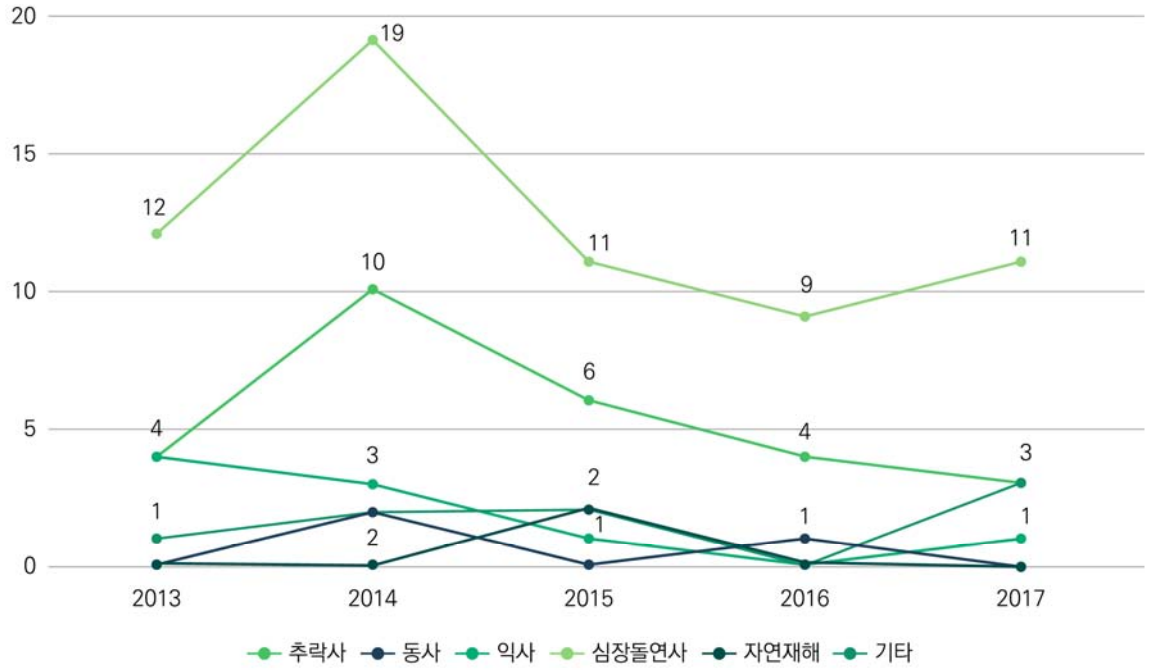

나. 부상 등

(단위: 건)

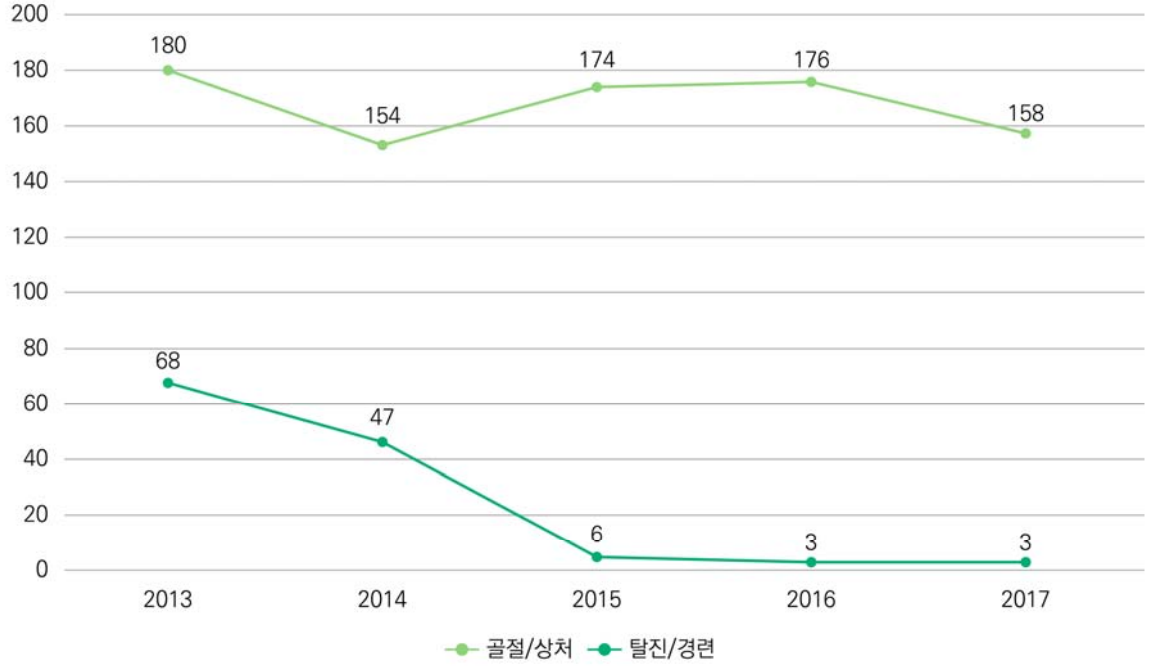

※ 2016년(193건) 대비 2017년(179건), 안전사고(사망 및 부상) 7.25% 감소

5 연도별 쓰레기 발생 현황

(단위: 톤)

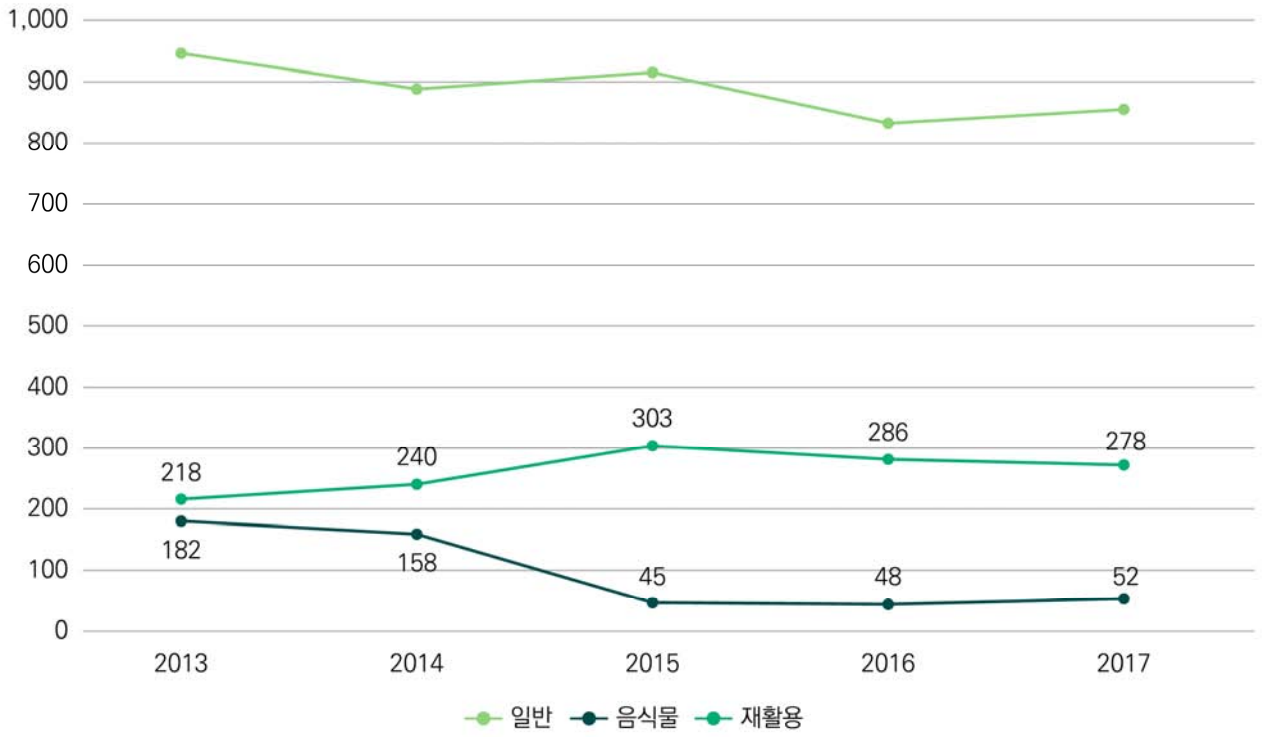

※ 2010년부터 시행한 그린포인트제도[1] 활성화로 쓰레기 발생량 감소
- 그린포인트 수거량 : 16년 136톤 → 17년 197톤

※ 태백산국립공원 추가(2017년 1월부터)

1) 그린포인트제도(http://greenpoint.knps.or.kr): 국민 스스로 국립공원 내 쓰레기 수거활동에 직접 참여하도록 유도하는 제도로써 방치 쓰레기 수거 및 자기 쓰레기를 되가져가는 경우 그 양에 따라 포인트를 제공하여 누적된 포인트로 공원시설을 무료 이용(상품제공)토록 하는 범국민 정화활동

II

탐방지원

국립공원관리공단
KOREA NATIONAL PARK SERVICE

1. 연간 탐방객 수
2. 2017년 월별 탐방객 수
3. 시설이용예약제 현황
4. 탐방프로그램

❶

연간 탐방객 수

1 연간 탐방객 수

(단위: 명)

공원별 \ 년도별	2010	2011	2012	2013
계	42,658,154	40,803,507	40,958,773	46,931,809
지리산	3,043,859	2,627,326	2,672,057	2,803,999
경주	3,106,903	3,003,517	3,200,221	3,147,155
계룡산	1,804,438	1,678,445	1,637,099	1,597,864
한려해상	4,245,020	5,634,079	6,077,270	6,712,828
(오동도 2))	(1,714,509)	(1,807,622)	(2,571,114)	(2,729,925)
설악산	3,791,952	3,756,737	3,539,714	3,355,272
속리산	1,422,479	1,131,916	1,187,840	1,241,243
한라산	1,141,632	1,089,383	1,134,316	1,207,661
내장산	1,875,059	1,678,676	1,704,073	1,879,885
가야산	972,932	1,107,026	885,902	1,219,346
덕유산	1,822,378	1,589,162	1,607,376	1,740,696
오대산	1,153,085	1,112,061	1,179,450	1,533,709
주왕산	1,043,808	1,016,715	1,037,046	1,246,386
태안해안	692,025	860,216	1,153,362	1,197,426
다도해해상	1,003,082	1,095,386	1,338,189	1,504,873
치악산	520,541	518,792	533,771	568,097
월악산	733,049	730,470	1,047,274	1,082,352
북한산	8,508,054	8,145,676	7,740,610	7,146,161
소백산	1,324,482	1,298,947	1,186,589	1,376,310
월출산	364,949	345,299	410,094	518,845
변산반도	4,088,427	2,383,678	1,686,520	1,883,204
무등산 3)	-	-	-	3,968,497
태백산 4)	-	-	-	-

2) 한려해상은 오동도(지자체관리)가 포함된 숫자임
3) 무등산은 2013년 3월 4일 국립공원 지정 후 4월부터 집계된 결과임
4) 태백산은 2017년부터 집계된 결과임

(단위: 명)

2014	2015	2016	2017
46,406,887	45,332,135	44,357,705	47,277,955
2,933,492	2,929,709	2,876,031	3,067,190
3,196,413	3,057,947	2,742,028	2,948,636
1,690,985	1,653,004	1,325,480	1,721,735
6,164,414	7,049,951	6,784,160	7,157,772
(2,087,038)	(2,854,663)	(2,804,082)	(3,146,163)
3,628,508	2,821,271	3,654,211	3,693,991
1,195,694	1,115,247	1,223,152	1,349,381
1,166,202	1,255,731	1,065,921	1,001,437
1,884,562	1,688,948	1,641,589	2,102,467
883,532	717,091	771,724	860,181
1,799,593	1,759,248	1,710,143	1,731,939
1,556,621	1,695,725	1,247,730	1,510,658
1,139,261	901,306	1,009,712	1,312,445
1,203,480	1,234,067	1,107,795	1,059,775
1,452,861	2,088,412	2,127,725	2,338,866
609,208	616,403	662,137	670,880
977,755	995,003	1,052,118	1,055,621
7,282,268	6,371,791	6,087,156	5,955,251
1,454,695	1,351,661	1,288,566	1,224,129
438,537	485,137	477,629	508,118
1,930,531	1,934,766	1,930,986	1,897,231
3,818,275	3,609,717	3,571,712	3,513,576
–	–	–	596,676

2 2017년 월별 탐방객 수

(단위: 명)

월별 / 공원별	합계	1월	2월	3월	4월	5월
합 계	47,277,955	2,987,576	2,634,475	3,171,399	4,339,773	5,153,012
지 리 산	3,067,190	107,601	100,812	198,562	251,101	326,748
경 주	2,948,636	145,721	113,284	158,049	257,127	286,059
계 룡 산	1,721,735	99,147	86,278	122,358	158,515	177,100
한 려 해 상	7,157,772	490,332	536,519	693,771	912,564	1,024,175
(오 동 도 5))	(3,146,163)	(273,255)	(233,789)	(338,813)	(418,988)	(423,668)
설 악 산	3,693,991	149,449	162,555	138,402	250,312	311,479
속 리 산	1,349,381	37,042	39,517	57,928	97,613	152,439
한 라 산	1,001,437	108,710	91,637	65,443	73,391	108,598
내 장 산	2,102,467	56,798	48,910	69,638	99,674	124,409
가 야 산	860,181	37,415	31,359	44,865	72,420	97,068
덕 유 산	1,731,939	267,209	185,400	44,458	65,107	115,158
오 대 산	1,510,658	107,836	101,068	64,449	93,082	138,449
주 왕 산	1,312,445	20,564	18,955	22,674	49,292	75,488
태 안 해 안	1,059,775	26,719	32,476	55,044	77,548	133,956
다도해해상	2,338,866	115,213	102,806	163,349	327,116	380,118
치 악 산	670,880	36,945	36,217	33,763	48,727	59,832
월 악 산	1,055,621	31,402	44,816	86,187	101,328	117,723
북 한 산	5,955,251	386,677	356,934	604,436	622,432	654,876
소 백 산	1,224,129	80,149	63,991	49,911	88,487	207,665
월 출 산	508,118	14,242	15,731	38,445	181,970	40,370
변 산 반 도	1,897,231	92,022	91,757	128,622	226,806	265,109
무 등 산6)	3,513,576	319,404	309,144	319,232	270,653	322,735
태 백 산7)	596,676	256,979	64,309	11,813	14,508	33,458

5) 한려해상은 오동도(지자체관리)가 포함된 숫자임

6) 경주국립공원 탐방객 수는 2009년부터 국립공원관리공단 탐방객 수 조사방법(탐방객 주요방문지역 8개소에 대한 상시 및 표본조사 실시)적용

7) 태백산은 2016년 8월 22일 국립공원 지정되었으며, 2017년부터 집계하고 있음

(단위: 명)

6월	7월	8월	9월	10월	11월	12월
3,626,204	3,479,588	4,831,452	3,415,746	6,678,909	4,707,025	2,252,796
185,774	329,841	627,240	185,305	375,832	281,309	97,065
291,629	247,314	296,645	258,157	370,580	394,126	129,945
151,760	132,272	146,749	152,555	237,535	172,449	85,017
541,279	504,234	722,841	430,710	664,173	334,495	302,679
(233,437)	(217,313)	(299,459)	(190,897)	(259,548)	(111,422)	(145,574)
282,934	236,728	392,265	312,577	961,074	325,420	170,796
145,895	106,029	160,747	137,151	226,337	139,803	48,880
76,197	52,256	54,192	62,086	119,103	95,993	93,831
100,329	158,261	184,612	154,638	392,118	648,897	64,183
69,526	56,864	69,533	56,663	161,037	134,426	29,005
97,989	156,887	232,124	82,703	210,246	149,889	124,769
113,592	102,451	163,489	110,465	331,702	112,939	71,136
50,659	57,402	80,903	59,498	445,069	398,391	33,550
103,607	141,966	203,992	80,797	113,974	51,779	37,917
200,535	184,050	226,485	154,456	241,089	135,002	108,647
65,666	57,785	72,113	61,584	115,434	49,727	33,087
92,954	90,710	109,957	72,365	145,223	117,159	45,797
501,305	403,904	466,229	522,914	675,508	451,023	309,013
123,003	54,958	69,217	61,595	212,026	121,116	92,011
23,006	26,551	34,691	32,842	42,937	44,294	13,039
123,031	117,095	195,464	133,676	207,194	213,357	103,098
250,001	233,870	281,533	267,978	389,862	318,035	231,129
35,533	28,160	40,431	25,031	40,856	17,396	28,202

3 시설이용예약제[8] 현황

(단위: %)

공원별 / 월별	평균		지리산		설악산		덕유산		소백산	
	예약율	취소율	예약율	취소율	예약율	취소율	예약율	취소율	예약율	취소율
평균	46.05	14.78	45.14	14.51	65.80	18.20	46.47	13.18	27.83	9.24
1	31.27	25.47	27.97	23.44	49.96	44.07	63.25	19.40	38.15	11.39
2	32.11	14.52	29.75	14.42	42.06	18.36	54.03	11.33	30.85	6.66
3	13.12	16.82	13.44	18.01	-	-	-	-	11.04	7.48
4	22.21	12.03	23.19	12.17	-	-	-	-	14.54	10.32
5	62.76	9.92	63.81	10.01	73.92	10.01	47.30	8.40	38.68	8.14
6	50.38	11.60	49.55	11.44	71.06	13.06	39.42	11.21	23.23	7.95
7	46.73	18.88	46.59	18.29	58.01	25.12	43.06	14.95	25.74	11.31
8	55.11	19.13	55.29	18.90	73.18	22.59	38.83	12.55	20.94	10.39
9	51.17	11.18	49.90	11.34	75.20	11.34	35.37	10.17	24.45	4.66
10	64.25	12.50	62.50	12.66	93.13	11.76	45.87	15.96	37.46	10.29
11	34.25	15.40	33.71	14.67	52.17	22.98	31.16	9.30	21.06	10.64
12	35.73	16.87	33.61	17.12	50.83	20.63	62.91	11.66	37.54	10.41

※ 2017 산불방지기간: 봄(지리산: 2.15~4.30 /덕유산: 3.2~4.30 /설악산: 3.2~5.15), 가을(11.15~12.15)

※ 산불방지기간 대피소 운영

- 상시개방 : 지리산(노고단, 장터목, 로터리, 치밭목)
- 폐쇄 : 지리산(연하천, 벽소령, 세석), 설악산(수렴동, 소청, 중청, 희운각), 덕유산(삿갓재)

※ 지리산 치밭목 2017년 8월 16일부터 운영 시작

8) 지리산(노고단, 연하천, 벽소령, 세석, 장터목, 로터리, 치밭목), 설악산(수렴동, 소청, 중청, 희운각), 덕유산(삿갓재), 소백산(제2연화봉) 대피소 예약 및 취소 현황

4 탐방프로그램

가. 연도별 운영 실적

(단위: 명)

사무소명	분야별	연도별							
		2010	2011	2012	2013	2014	2015	2016	2017
합 계	참여인원	551,796	651,138	762,784	942,194	1,343,533	1,738,656	2,296,629	3,595,315
	프로그램	381	264	277	279	413	332	336	336
	운영횟수	18,912	18,563	18,379	21,165	28,363	31,192	33,221	48,417
지 리 산									
참여인원		67,081	79,818	92,102	113,622	162,086	207,190	273,420	420,970
프로그램		50	30	35	29	39	33	33	33
운영횟수		2,040	2,123	1,700	1,933	2,606	2,833	2,707	3,751
지리산 사무소	참여인원	23,597	26,662	31,872	39,858	56,580	69,436	90,664	142,784
	프로그램	17	13	17	12	13	13	10	10
	운영횟수	978	933	749	749	907	1,109	929	1,013
지리산 북부사무소	참여인원	21,500	27,867	31,147	36,519	53,609	69,988	90,019	138,798
	프로그램	19	8	9	8	12	10	11	11
	운영횟수	598	498	452	527	797	677	672	985
지리산 남부사무소	참여인원	21,984	25,289	29,083	37,245	51,897	67,766	92,737	139,388
	프로그램	14	9	9	9	14	10	12	12
	운영횟수	464	692	499	657	902	1,047	1,106	1,753
경 주	참여인원	16,613	19,976	25,078	32,418	49,479	64,991	83,972	131,391
	프로그램	10	8	5	5	9	7	10	10
	운영횟수	852	740	853	865	1,857	2,316	2,530	3,359
계 룡 산	참여인원	21,075	23,518	27,194	33,536	48,287	64,577	82,871	127,466
	프로그램	14	7	11	9	18	10	9	9
	운영횟수	794	417	509	717	725	880	1,043	1,584
한 려 해 상									
참여인원		29,108	36,233	45,018	57,234	83,864	110,008	146,295	226,978
프로그램		25	15	19	17	29	19	21	21
운영횟수		1,232	1,249	1,485	1,385	1,359	1,750	1,793	2,397
한려해상 사무소	참여인원	10,873	13,508	16,251	21,234	33,588	45,539	60,505	94,568
	프로그램	13	6	7	7	13	8	8	8
	운영횟수	342	392	450	484	640	967	853	1,179
한려해상 동부사무소	참여인원	18,235	22,725	28,767	36,000	50,276	64,469	85,790	132,410
	프로그램	12	9	12	10	16	11	13	13
	운영횟수	890	857	1,035	901	719	783	940	1,218
설 악 산	참여인원	31,542	36,421	43,601	54,586	63,965	86,543	117,277	168,191
	프로그램	19	12	12	14	16	15	14	14
	운영횟수	1,204	1,465	1,140	1,191	1,054	980	836	1,596
속 리 산	참여인원	26,006	28,541	32,265	40,292	59,791	76,303	100,684	154,569
	프로그램	10	6	5	8	14	10	11	11
	운영횟수	489	368	647	790	901	815	749	1,253

(단위: 명)

사무소명	분야별	연도별							
		2010	2011	2012	2013	2014	2015	2016	2017
한 라 산	참여인원	23,881	24,051	23,488	21,955	35,135	42,297	26,762	30,463
	프로그램	4	4	6	6	5	7	9	9
	운영횟수	2,041	1,573	1,376	1,773	1,729	1,976	1,824	1,701
내 장 산									
참여인원		28,879	34,853	42,081	58,010	84,187	107,639	147,532	226,225
프로그램		28	17	16	17	25	19	22	22
운영횟수		1,149	1,299	1,422	1,945	2,931	3,099	4,274	6,406
내장산 사무소	참여인원	17,388	20,365	23,727	28,036	41,510	53,456	70,775	111,570
	프로그램	13	9	8	8	12	9	11	11
	운영횟수	633	797	949	1,189	1,751	1,812	2,631	3,547
내장산 백암사무소	참여인원	11,491	14,488	18,354	29,974	42,677	54,183	76,757	114,655
	프로그램	15	8	8	9	13	10	11	11
	운영횟수	516	502	473	756	1,180	1,287	1,643	2,859
가 야 산	참여인원	19,104	26,471	30,855	39,016	52,159	64,518	88,088	132,648
	프로그램	10	10	9	9	11	11	11	11
	운영횟수	693	953	1,015	1,304	2,236	1,450	1,816	2,347
덕 유 산	참여인원	24,303	27,243	30,486	35,867	49,071	64,435	88,117	138,661
	프로그램	18	11	11	10	13	10	11	11
	운영횟수	522	411	796	1,088	1,506	1,646	1,481	1,820
오 대 산	참여인원	23,021	25,712	29,469	37,871	50,613	66,020	87,985	133,704
	프로그램	15	15	14	16	15	18	12	12
	운영횟수	682	723	509	532	513	575	565	536
주 왕 산	참여인원	13,153	16,579	20,049	28,285	40,853	54,484	71,816	110,059
	프로그램	9	10	12	11	13	11	9	9
	운영횟수	694	910	413	496	584	669	951	1,446
태안해안	참여인원	15,752	18,435	22,280	29,346	34,222	45,939	62,187	94,473
	프로그램	14	8	8	9	11	11	10	10
	운영횟수	404	428	571	444	688	774	767	808
다 도 해 해 상									
참여인원		26,806	32,043	39,856	53,166	73,328	105,953	132,750	202,452
프로그램		21	18	23	23	31	26	27	27
운영횟수		1,214	1,164	998	1,607	2,103	2,839	2,492	3,147
다도해 해상사무소	참여인원	14,202	16,716	21,079	29,593	40,334	61,253	74,553	113,833
	프로그램	11	7	11	12	15	13	14	14
	운영횟수	853	740	525	849	1,009	1,198	821	1,097
다도해해상 서부사무소	참여인원	12,604	15,327	18,777	23,573	32,994	44,700	58,197	88,619
	프로그램	10	11	12	11	16	13	13	13
	운영횟수	361	424	473	758	1,094	1,641	1,671	2,050

(단위: 명)

사무소명	분야별	연도별							
		2010	2011	2012	2013	2014	2015	2016	2017
치 악 산	참여인원	14,381	16,956	20,988	26,606	39,470	50,011	66,270	103,344
	프로그램	13	10	9	7	13	9	8	8
	운영횟수	263	278	240	269	389	535	896	1,865
월 악 산	참여인원	20,301	22,594	27,081	32,914	46,181	58,155	77,734	120,801
	프로그램	10	8	9	10	14	11	12	12
	운영횟수	283	350	324	403	453	841	938	1,196
북 한 산									
참여인원		61,655	75,494	87,515	102,884	128,518	164,761	251,232	341,502
프로그램		48	33	28	27	35	28	25	25
운영횟수		1,490	1,330	1,615	1,499	1,850	1,918	1,946	2,669
북한산 사무소	참여인원	36,728	45,553	52,377	60,426	69,793	89,389	150,784	188,026
	프로그램	27	23	18	17	20	17	13	13
	운영횟수	973	867	1,051	1,039	1,235	1,156	1,309	2,243
북한산 도봉사무소	참여인원	24,927	29,941	35,138	42,458	58,725	75,372	100,448	153,476
	프로그램	21	10	10	10	15	11	12	12
	운영횟수	517	463	564	460	615	762	637	426
소 백 산									
참여인원		30,665	37,312	43,984	53,570	78,197	104,774	136,393	212,102
프로그램		30	17	19	21	27	23	22	23
운영횟수		799	699	726	617	838	784	1,193	1,885
소백산 사무소	참여인원	14,958	18,750	22,161	26,596	39,116	53,047	68,870	106,315
	프로그램	15	9	12	14	16	14	13	14
	운영횟수	436	524	551	464	556	488	931	1,520
소백산 북부사무소	참여인원	15,707	18,562	21,823	26,974	39,081	51,727	67,523	105,787
	프로그램	15	8	7	7	11	9	9	9
	운영횟수	363	175	175	153	282	296	262	365
월 출 산	참여인원	12,062	15,706	18,575	23,366	35,952	43,294	57,725	87,802
	프로그램	15	11	15	13	14	14	10	10
	운영횟수	424	324	450	559	639	1,100	886	599
변산반도	참여인원	31,749	36,250	40,863	47,296	62,993	74,843	99,605	158,224
	프로그램	10	9	8	9	11	8	9	9
	운영횟수	822	1,013	828	910	1,623	1,243	1,213	2,935

(단위: 명)

사무소명	분야별	연도별							
		2010	2011	2012	2013	2014	2015	2016	2017
무 등 산									
참여인원		-	-	-	575	39,314	52,682	52,639	176,314
프로그램		-	-	-	-	30	16	20	20
운영횟수		-	-	-	23	874	1,163	1,017	2,062
무등산 사무소	참여인원	-	-	-	137	19,464	26,447	26,887	88,664
	프로그램	-	-	-	-	17	12	11	11
	운영횟수	-	-	-	5	316	669	677	1,312
무등산 동부사무소	참여인원	-	-	-	438	19,850	26,235	25,752	87,650
	프로그램	-	-	-	-	13	4	9	9
	운영횟수	-	-	-	8	558	494	340	750
태 백 산	참여인원	-	-	-	-	-	-	188	7,276
	프로그램	-	-	-	-	-	-	2	2
	운영횟수	-	-	-	-	-	-	3	68
국립공원 연 구 원	참여인원	717	1,073	11	2,667	1,576	1,329	2,976	4,105
	프로그램	4	2	1	3	3	3	3	4
	운영횟수	60	77	1	98	106	109	120	137
종 복 원 기 술 원	참여인원	13,942	15,859	19,945	17,112	22,679	25,007	34,283	53,499
	프로그램	4	3	2	6	9	5	8	5
	운영횟수	761	669	761	727	741	796	961	2,283
북 한 산 생태탐방 연 수 원	참여인원	-	-	-	-	1,613	2,903	6,756	21,176
	프로그램	-	-	-	-	8	8	7	6
	운영횟수	-	-	-	-	58	101	200	338
지 리 산 생태탐방 연 수 원	참여인원	-	-	-	-	-	-	1,072	10,920
	프로그램	-	-	-	-	-	-	1	3
	운영횟수	-	-	-	-	-	-	20	229

나. 건강나누리 캠프[9] 실적

(단위: 명)

사무소명	분야별	연도별				
		2013	2014	2015	2016	2017
합 계	참여인원	3,211	3,360	4,730	4,572	4,831
	프로그램	16	13	12	12	12
	운영횟수	70	79	106	109	126
경 주	참여인원	234	213	366	277	295
	프로그램	2	1	1	1	1
	운영횟수	5	5	8	6	6
계 룡 산	참여인원	202	264	409	424	356
	프로그램	1	1	1	1	1
	운영횟수	4	4	7	7	8
한 려 해 상						
참여인원		256	398	594	539	777
프로그램		2	2	2	2	2
운영횟수		7	8	13	14	18
한려해상사무소	참여인원	173	241	377	333	419
	프로그램	1	1	1	1	1
	운영횟수	4	4	7	8	9
한려해상동부사무소	참여인원	83	157	217	206	358
	프로그램	1	1	1	1	1
	운영횟수	3	4	6	6	9
내 장 산						
참여인원		880	639	824	1,006	1,027
프로그램		1	1	1	1	1
운영횟수		19	16	20	21	28
내장산사무소	참여인원	-	-	-	-	-
	프로그램	-	-	-	-	-
	운영횟수	-	-	-	-	-
내장산백암사무소	참여인원	880	639	824	1,006	1,027
	프로그램	1	1	1	1	1
	운영횟수	19	16	20	21	28
덕 유 산	참여인원	-	58	124	150	212
	프로그램	-	1	1	1	1
	운영횟수	-	2	4	5	7

9) 자연환경과 생태계가 우수한 국립공원에서 아토피, 천식 등 환경성질환 어린이를 대상으로 운영하는 체험프로그램

(단위: 명)

사무소명	분야별	연도별				
		2013	2014	2015	2016	2017
태 안 해 안	참여인원	175	93	207	201	249
	프로그램	1	1	1	1	1
	운영횟수	4	2	5	6	8
다 도 해 해 상						
참여인원		120	234	370	250	-
프로그램		1	1	1	1	-
운영횟수		4	8	11	10	-
다도해해상사무소	참여인원	-	-	-	-	-
	프로그램	-	-	-	-	-
	운영횟수	-	-	-	-	-
다도해해상서부사무소	참여인원	120	234	370	250	-
	프로그램	1	1	1	1	-
	운영횟수	4	8	11	10	-
치 악 산	참여인원	185	166	308	260	208
	프로그램	1	1	1	1	1
	운영횟수	4	4	6	7	7
북 한 산						
참여인원		893	879	1,159	1,133	974
프로그램		5	2	2	2	2
운영횟수		17	18	22	23	24
북한산사무소	참여인원	550	606	697	658	478
	프로그램	2	1	1	1	1
	운영횟수	10	11	12	14	13
북한산도봉사무소	참여인원	343	273	462	475	496
	프로그램	3	1	1	1	1
	운영횟수	7	7	10	9	11
월 출 산	참여인원	179	214	-	-	-
	프로그램	1	1	-	-	-
	운영횟수	4	6	-	-	-

(단위: 명)

사무소명	분야별	연도별				
		2013	2014	2015	2016	2017
무 등 산						
참여인원		87	202	369	332	334
프로그램		1	1	1	1	1
운영횟수		2	6	10	10	10
무등산사무소	참여인원	–	–	–	–	–
	프로그램	–	–	–	–	–
	운영횟수	–	–	–	–	–
무등산동부사무소	참여인원	87	202	369	332	334
	프로그램	1	1	1	1	1
	운영횟수	2	6	10	10	10
태 백 산	참여인원	–	–	–	–	399
	프로그램	–	–	–	–	1
	운영횟수	–	–	–	–	10

III

자원보전

국립공원관리공단
KOREA NATIONAL PARK SERVICE

1. 국립공원 내 동·식물자원
2. 국립공원 현황
3. 국립공원 내 백두대간 구간
4. 내륙습지 현황
5. 국립공원 내 특정도서 현황
6. 문화자원
7. 경관자원

1 국립공원 내 동 · 식물자원

가. 국립공원 생물종 조사 현황

(단위: 종)

계	포유류	조류	파충류	양서류	어류	미삭동물류	곤충류	기타무척추동물	관속식물	선태류	조류(Algae)	균류	지의류	원생생물	세균
21,408	68	413	22	18	452	23	9,122	2,436	3,894	600	1,666	1,939	529	98	128

※ 국내 기록 생물종 : 49,027종(국내 멸종위기종 : 267종)
※ 각 국립공원 별 중복 조사된 종 제외 현황임
※ 무척추동물은 곤충을 제외한 거미, 저서성무척추동물, 경성(연성)기질무척추동물 등
※ 조류(Algae)는 해조류, 규조류, 윤조류 등 담수 및 해양 조류 포함

나. 국립공원 내 멸종위기 종 현황

(단위: 종)

구분		계	식물	포유류	조류	양서류	파충류	어류	곤충	저서성대형무척추동물	해조류	고등균류
환경부지정 멸종위기종		267	88	20	63	4	4	27	26	32	2	1
국립공원내 멸종위기종	계	173(64.8%)	52(59.1%)	12(60.0%)	53(84.1%)	2(50.0%)	4(100%)	12(44.4%)	24(92.3%)	13(40.6%)	0(0.0%)	1(100.0%)
	Ⅰ급	37	7	7	10	-	1	4	6	2	-	-
	Ⅱ급	136	45	5	43	2	3	8	18	11	-	1

※ 한라산국립공원 현황 포함

다. 총괄표

(단위: 종)

구분	합계	식물	동물						기타[10]
			포유류	조류	양서류	파충류	어류	곤충	
지리산	7,858	1,754	43	114	11	12	21	4,779	1,124
경주	3,793	1,120	31	136	13	11	39	1,440	1,003
계룡산	3,734	786	27	117	12	12	21	2,177	582
한려해상	6,050	1,140	30	161	10	10	235	2,430	2,034
설악산	4,875	1,151	46	126	10	11	23	2,279	1,229
속리산	3,610	851	25	144	12	15	43	1,912	608
한라산	4,949	950	32	121	5	8	-	2,728	1,105
내장산	3,779	988	31	142	12	13	34	1,669	890
가야산	4,540	1,013	31	131	11	8	23	2,099	1,224
덕유산	3,890	1,118	37	165	10	11	33	1,623	893
오대산	5,044	1,116	39	134	12	14	30	2,661	1,038
주왕산	4,426	998	39	123	10	13	19	2,161	1,063
태안해안	4,135	864	17	197	10	12	103	1,239	1,693
다도해해상	6,561	1,202	31	305	9	18	233	2,132	2,631
치악산	3,985	986	42	136	11	11	28	1,863	908
월악산	4,077	1,233	44	126	12	13	26	2,031	592
북한산	2,991	900	20	124	11	6	32	1,328	570
소백산	5,885	1,383	39	144	11	12	48	3,122	1,126
월출산	2,468	682	20	122	10	15	22	1,056	541
변산반도	4,173	1,153	22	147	9	14	65	1,528	1,235
무등산	4,047	1,727	28	130	11	15	27	1,463	646
태백산	3,562	1,236	27	98	8	10	27	1,261	895

10) 기타 : 선태류, 윤조류, 녹조류, 홍조류, 돌말류, 균류, 거미류, 원핵생물, 원생생물, 지의류 등

라. 깃대종 현황

공원명	깃대종
지리산	히어리, 반달가슴곰
경주	소나무, 원앙
계룡산	깽깽이풀, 호반새
한려해상	거머리말, 팔색조
설악산	눈잣나무, 산양
속리산	망개나무, 하늘다람쥐
내장산	진노랑상사화, 비단벌레
가야산	가야산은분취, 삵
덕유산	구상나무, 금강모치
오대산	노랑무늬붓꽃, 긴점박이올빼미
주왕산	둥근잎꿩의비름, 솔부엉이
태안해안	매화마름, 표범장지뱀
다도해해상	풍란, 상괭이
치악산	금강초롱꽃, 물두꺼비
월악산	솔나리, 산양
북한산	산개나리, 오색딱따구리
소백산	모데미풀, 여우
월출산	끈끈이주걱, 남생이
변산반도	변산바람꽃, 부안종개
무등산	털조장나무, 수달
태백산	주목, 열목어

※ 밑줄은 멸종위기야생생물임

※ 총 41종(21개 공원 각 2종씩 : 동물 20종, 식물 21종, 산양 중복), 한라산 제외

마. 멸종위기종 복원사업 현황

1) 멸종위기종 복원사업

(단위: 종 / 개소, 누적)

구분	2006	2007	2008	2009	2010	2011	2012	2013	2014	2015	2016	2017
동물	2	2	2	2	2	2	3	3	3	3	3	3
식물 (식물원 조성)	-	2	4	6	8	10	12	14	16	16	17	17

2) 멸종위기 야생동물 복원

(단위: 마리, 누적)

구분	2006	2007	2008	2009	2010	2011	2012	2013	2014	2015	2016	2017
반달가슴곰 (지리산)	13	16	16	17	17	23	26	29	34	39	45	48
산양 (월악산)	15	26	25	25	26	31	39	47	59	60	66	89
여우 (소백산)	-	-	-	-	-	-	2 (시험방사)	6	7	9	15	19

3) 멸종위기 야생식물 복원(식물원 조성)

구분	2007	2008	2009	2010	2011	2012	2013	2014	2015	2016	2017
공원명	소백산 덕유산	설악산 속리산	주왕산 다도해	내장산 치악산	오대산 변산반도	한려해상 북한산	지리산 월악산	가야산 태안해안	-	월출산	-

바. 생태계 교란 동·식물 제거 현황

1) 생태계교란생물 연도별 제거실적

(단위: 마리 / ㎡)

구 분	연도별 제거 실적									
	2008	2009	2010	2011	2012	2013	2014	2015	2016	2017
생 태 계 교란동물	381	1,135	1,391	3,606	9,526	10,539	6,937	20,087	21,898	23,093
생 태 계 교란식물	109,865	161,657	227,264	305,579	454,893	603,190	796,596	749,716	718,474	677,267

2) 공원별 생태계교란동물 퇴치 현황

(단위: 마리)

공원	퇴치 현황				
	2013	2014	2015	2016	2017
합계	10,539	6,937	20,087	21,898	23,093
경주	-	-	20	1	-
속리산	2,552	1,109	1,131	1,218	1,148
내장산	6,564	3,776	16,404	17,914	19,519
내장산백암	-	2	3	-	-
태안해안	1,323	1,500	1,650	1,000	1,050
월악산	100	220	407	407	410
북한산도봉	-	-	-	9	-
소백산	-	321	469	1,151	966
월출산	-	4	3	-	-
변산반도	-	2	-	197	-
무등산	-	3	-	1	-

3) 종별 생태계교란동물 퇴치 현황

(단위: 마리)

종	퇴치 현황				
	2013	2014	2015	2016	2017
합계	10,539	6,937	20,087	21,898	23,093
파랑볼우럭	6,564	3,776	16,404	17,961	19,519
큰입배스	2,545	1,429	1,599	2,519	2,114
황소개구리	1,323	1,502	1,650	1,000	1,050
붉은귀거북	7	10	27	2	-
꽃매미	100	220	407	416	410

4) 공원별 생태계교란식물 제거 현황

(단위: ㎡)

사무소	2013년	2014년	2015년	2016년	2017년
합계	603,190	796,596	749,716	718,474	677,267
지리산	48,025	65,800	43,110	46,960	43,325
지리산사무소	8,975	14,400	16,560	16,510	14,950
지리산남부사무소	25,050	33,550	8,700	17,350	15,575
지리산북부사무소	14,000	17,850	17,850	13,100	12,800
경주	24,000	31,300	31,550	30,000	28,128
계룡산	35,996	45,830	33,719	31,085	28,432
한려해상	16,600	27,550	27,800	27,815	24,740
한려해상사무소	8,570	14,050	14,100	14,300	12,800
한려해상동부사무소	8,030	13,500	13,700	13,515	11,940
설악산	38,080	49,530	50,300	46,200	42,700
속리산	16,750	22,600	20,600	22,400	21,100
내장산	114,587	126,495	109,437	98,700	102,000
내장산사무소	87,804	88,200	72,580	64,600	71,600
내장산백암사무소	26,783	38,295	36,857	34,100	30,400
가야산	4,600	11,000	11,200	5,035	3,950
덕유산	28,625	37,600	39,700	37,800	34,872
오대산	13,400	17,200	17,250	16,000	14,500
주왕산	22,255	28,500	29,750	28,086	27,431
태안해안	30,090	40,000	36,000	33,450	34,750
다도해해상	17,982	29,112	28,776	29,933	26,149
다도해해상사무소	7,994	13,212	12,476	12,538	11,749
다도해해상서부사무소	9,988	15,900	16,300	17,395	14,400
치악산	15,200	23,600	24,300	23,200	21,100
월악산	6,200	12,870	12,900	14,100	12,800
북한산	53,290	75,860	76,875	74,610	73,590
북한산사무소	17,290	21,960	22,225	21,010	24,200
북한산도봉사무소	36,000	53,900	54,650	53,600	49,390
소백산	46,210	59,220	64,109	63,100	60,900
소백산사무소	31,060	40,000	40,309	40,200	39,900
소백산북부사무소	15,150	19,220	23,800	22,900	21,000
월출산	32,000	41,400	41,520	38,800	35,600
변산반도	26,250	33,529	33,990	32,350	16,000
무등산	13,050	17,600	16,830	18,850	23,600
무등산	8,550	11,100	12,000	12,000	11,100
무등산동부	4,500	6,500	4,830	6,850	12,500
태백산	-	-	-	-	1,600

※ 태백산(2016.08.22. 지정) 2017년부터 실시

5) 종별 생태계교란식물 제거 현황

(단위: ㎡)

종	2013	2014	2015	2016	2017
합계	603,190	796,596	749,716	718,474	677,267
돼지풀	484,870	617,767	579,833	498,581	491,615
미국쑥부쟁이	16,940	47,630	31,898	30,170	29,434
단풍잎돼지풀	28,780	42,870	48,639	51,560	35,290
가시박	-	-	-	-	7,200
애기수영	42,650	49,354	51,826	62,368	50,953
서양금혼초	2,600	1,075	3,300	3,100	605
도깨비가지	26,700	37,900	34,220	56,900	50,500
서양등골나물	-	-	-	2,850	900
양미역취	550	-	-	550	8,000
물참새피	100	-	-	-	-
털물참새피	-	-	-	-	100
가시상추	-	-	-	-	2,520
갯줄풀	-	-	-	12,395	150

2 국립공원 특별보호구 현황

구분	개소 / 면적(㎡)	2007	2008	2009	2010	2011	2012	2013	2014	2015	2016	2017
계	203	45	6	11	15	11	22	18	13	10	39	13
	316,295,324.84	226,859,780.33	220,752.85	1,184,169.18	7,694,461.53	7,196,314.89	14,666,136.05	14,789,612.00	7,838,897.65	7,774,895.14	6,132,056.00	21,938,249.22
지리산	21	12	1	2	-	2	1	1	1	-	-	1
	195,891,166.59	177,713,739.74	123,988.89	60,201.97	-	595,948.39	112,337.20	11,392.00	2,301,622.40	-	-	14,971,936.00
지리산사무소	9	5	1	2	-	-	-	1	-	-	-	-
	89,795,061.63	89,599,478.77	123,988.89	60,201.97	-	-	-	11,392.00	-	-	-	-
지리산남부사무소	6	3	-	-	-	1	1	-	-	-	-	1
	88,549,770.41	72,872,823.37	-	-	-	592,673.84	112,337.20	-	-	-	-	14,971,936.00
지리산북부사무소	6	4	-	-	-	1	-	-	1	-	-	-
	17,546,334.55	15,241,437.60	-	-	-	3,274.55	-	-	2,301,622.40	-	-	-
경주	6	-	-	-	1	1	1	1	-	1	1	-
	843,851.66	-	-	-	677,437.64	10,602.77	3,826.25	5,605.00	-	24,198.00	122,182.00	-
계룡산	4	-	-	-	1	1	-	1	1	-	-	-
	79,463.54	-	-	-	29,966.50	18,679.79	-	7,071.00	23,746.25	-	-	-
한려해상	22	1	1	-	1	-	2	2	1	1	13	-
	842,779.97	48,288.46	11,727.95	-	30,030.42	-	100,366.14	138,754.00	3,026.00	1,100.00	509,487.00	-
한려해상사무소	11	-	1	-	1	-	1	1	1	1	5	-
	150,344.51	-	11,727.95	-	30,030.42	-	1,986.14	17,266.00	3,026.00	1,100.00	85,208.00	-
한려해상동부사무소	11	1	-	-	-	-	1	1	-	-	8	-
	692,435.46	48,288.46	-	-	-	-	98,380.00	121,488.00	-	-	424,279.00	-
설악산	10	5	-	-	-	1	1	1	-	-	1	1
	39,191,900.75	31,480,792.78	-	-	-	6,502,908.73	87,285.24	1,112,714.00	-	-	3,200.00	5,000.00

구분	개소 / 면적(㎡)	2007	2008	2009	2010	2011	2012	2013	2014	2015	2016	2017
속리산	4	2	-	-	-	-	1	1	-	-	-	-
	244,972.05	73,475.54	-	-	-	-	131,496.51	40,000.00	-	-	-	-
내장산	9	2	2	-	1	2	1	1	-	-	-	-
	324,783.43	36,330.06	69,793.14	-	179,048.27	23,787.77	1,589.19	14,235.00	-	-	-	-
내장산사무소	3	1	-	-	-	1	-	1	-	-	-	-
	20,382.33	935.92	-	-	-	5,211.41	-	14,235.00	-	-	-	-
내장산백암사무소	6	1	2	-	1	1	1	-	-	-	-	-
	304,401.10	35,394.14	69,793.14	-	179,048.27	18,576.36	1,589.19	-	-	-	-	-
가야산	7	1	-	1	-	1	2	1	1	-	-	-
	52,988.53	595.55	-	1,015.13	-	23,194.46	10,067.39	2,516.00	15,600.00	-	-	-
덕유산	10	2	-	1	1	-	1	1	1	-	1	2
	1,269,356.30	132,622.23	-	981,656.76	400.60	-	8,956.71	3,000.00	7,120.00	-	4,000.00	131,600.00
오대산	12	1	2	2	2	-	1	-	-	2	-	2
	14,417,807.03	999.53	15,242.87	39,808.42	6,559,188.38	-	1,559.83	-	-	7,408,240.00	-	392,768.00
주왕산	3	-	-	1	2	-	-	-	-	-	-	-
	85,987.83	-	-	46,076.23	39,911.60	-	-	-	-	-	-	-
태안해안	7	-	-	1	-	-	-	1	-	1	3	1
	547,087.39	-	-	11,390.39	-	-	-	15,121.00	-	18,400.00	174,429.00	327,747.00
다도해해상	30	1	-	-	3	1	2	1	2	-	17	3
	7,539,585.03	48,566.00	-	-	145,333.49	12,336.00	15,995.54	477,439.00	1,315,000.00	-	5,129,612.00	395,303.00
다도해해상사무소	19	1	-	-	3	-	1	-	1	-	10	3
	4,723,092.49	48,566.00	-	-	145,333.49	-	14,777.00	-	5,000.00	-	4,114,113.00	395,303.00
다도해해상 서부사무소	11	-	-	-	-	1	1	1	1	-	7	-
	2,816,492.54	-	-	-	-	12,336.00	1,218.54	477,439.00	1,310,000.00	-	1,015,499.00	-

구분	개소 / 면적(㎡)	2007	2008	2009	2010	2011	2012	2013	2014	2015	2016	2017
치악산	5	1	-	-	-	-	1	1	-	1	1	-
	1,607,206.09	53,629.23	-	-	-	-	1,283,165.86	145,765.00	-	90,000.00	34,646.00	-
월악산	8	3	-	-	1	1	1	1	1	-	-	-
	36,244,868.13	12,743,853.31	-	-	10,689.21	5,426.85	10,923,572.76	12,556,113.00	5,213.00	-	-	-
북한산	15	8	-	-	1	1	3	-	2	-	-	-
	6,041,600.20	129,417.09	-	-	12,357.46	3,430.13	1,919,395.52	-	3,977,000.00	-	-	-
북한산사무소	10	6	-	-		1	2	-	1	-	-	-
	2,830,712.08	76,926.48	-	-		3,430.13	1,858,355.47	-	892,000.00	-	-	-
북한산도봉사무소	5	2	-	-	1	-	1	-	1	-	-	-
	3,210,888.12	52,490.61	-	-	12,357.46	-	61,040.05	-	3,085,000.00	-	-	-
소백산	17	3	-	2	-	-	2	2	2	2	2	2
	877,313.23	208,620.54	-	29,458.31	-	-	54,377.16	146,363.00	47,670.00	59,429.00	154,500.00	176,895.22
소백산사무소	9	2	-	1	-	-	1	1	1	1	1	1
	308,240.34	60,128.21	-	11,269.85	-	-	26,320.28	134,722.00	20,500.00	29,800.00	17,500.00	8,000.00
소백산북부사무소	8	1	-	1	-	-	1	1	1	1	1	1
	569,072.89	148,492.33	-	18,188.46	-	-	28,056.88	11,641.00	27,170.00	29,629.00	137,000.00	168,895.22
월출산	5	2	-	-	1	-	1	1	-	-	-	-
	2,119,584.54	2,098,350.06	-	-	10,097.96	-	10,136.52	1,000.00	-	-	-	-
변산반도	5	1	-	1	-	-	1	1	-	1	-	-
	2,337,122.55	2,090,500.21	-	14,561.97	-	-	2,008.23	112,524.00	-	117,528.14	-	-
무등산	2	-	-	-	-	-	-	-	1	1	-	-
	198,900.00	-	-	-	-	-	-	-	142,900.00	56,000.00	-	-
태백산	1	-	-	-	-	-	-	-	-	-	-	1
	5,537,000.00	-	-	-	-	-	-	-	-	-	-	5,537,000.00

3 국립공원 내 백두대간 구간

가. 백두대간 보호지역 면적

(단위: ㎢)

구 분	공원면적 (a)	보호지역 편입면적(㎢)			보호지역 소유현황(㎢)				백두대간 보호지역 비율(b/a,%)
		계(b)	핵심구역	완충구역	계	국유지	공유지	사유지	
8개 공원	2,391.44	1,377.56	929.14	448.42	1,377.58	1,123.99	88.18	165.41	57.6
설 악 산	398.24	326.10	303.56	22.54	326.10	291.48	0.01	34.61	81.9
오 대 산	326.35	192.10	101.18	90.92	192.10	123.98	0.49	67.63	58.9
태 백 산	70.05	51.63	40.87	10.76	51.62	47.79	3.39	0.44	73.7
소 백 산	322.01	233.33	131.91	101.42	233.33	219.92	9.99	3.42	72.5
월 악 산	287.57	100.79	30.99	69.80	100.80	74.06	19.25	7.49	35.0
속 리 산	274.77	84.11	37.87	46.24	84.11	35.54	12.87	35.70	30.6
덕 유 산	229.43	108.70	81.11	27.59	108.70	68.51	33.48	6.71	47.4
지 리 산	483.02	280.80	201.65	79.15	280.82	262.71	8.70	9.41	58.1

※ 전국 백두대간보호지역 면적 : 2,750.77㎢

나. 백두대간 마루금 현황

(단위: 개 / ㎢)

구분	공원명	계		법정 탐방로		비법정(샛길)	
		노선수	연장	노선수	연장	노선수	연장
8개 공원		44	275.05	33	198.25	11	76.80
백두대간 전체 (701㎞)	설악산	9	41.84	4	18.24	5	23.60
	오대산	3	26.10	1	12.30	2	13.80
	태백산	6	24.21	6	24.21	-	-
	소백산	5	48.00	5	48.00	-	-
	월악산	5	32.60	4	13.90	1	18.70
	속리산	6	32.70	3	12.00	3	20.70
	덕유산	3	27.40	3	27.40	-	-
	지리산	7	42.20	7	42.20	-	-

※ 마루금 : 능선과 능선을 연결하는 선

4 내륙습지 현황

구분	총 계 (개소)	면적(㎡)	용도지구별		습지유형별			습지특성별					
			자연보존	자연환경	산지형	호수형	인공형	저습지	고층습원	저층습원	소택지	사구	인공호
	35	909,420											
지리산	7	63,800	5	2	7	-	-	2	5	-	-	-	-
지리산사무소	5	61,900	3	2	5	-	-	-	5	-	-	-	-
지리산남부사무소	1	300	1	-	1	-	-	1	-	-	-	-	-
지리산북부사무소	1	1,600	1	-	1	-	-	1	-	-	-	-	-
경주	4	28,887	-	4	4	-	-	-	-	2	2	-	-
한려해상	1	1,100	-	1	1	-	-	-	-	1	-	-	-
설악산	1	5,000	-	1	1	-	-	-	-	-	1	-	-
내장산	2	84,708	2	-	2	-	-	-	-	1	1	-	-
내장산사무소	-	-	-	-	-	-	-	-	-	-	-	-	-
내장산백암사무소	2	84,708	2	-	2	-	-	-	-	1	1	-	-
가야산	1	15,600	-	1	1	-	-	-	-	1	-	-	-
오대산	3	383,940	1	2	3	-	-	-	3	-	-	-	-

구분	총 계 (개소)	면적(㎡)	용도지구별		습지유형별			습지특성별					
			자연보존	자연환경	산지형	호수형	인공형	저습지	고층습원	저층습원	소택지	사구	인공호
태 안 해 안	2	62,300	-	2	-	2	-	-	-	-	-	2	-
다 도 해 해 상	5	230,979	1	4	3	1	1	-	-	3	-	1	1
다도해해상사무소	3	125,565	-	3	2	-	1	-	-	2	-	-	1
다도해해상서부사무소	2	105,414	1	1	1	1	-	-	-	1	-	1	-
월 악 산	1	2,105	-	1	1	-	-	-	-	1	-	-	-
북 한 산	2	19,918	-	1	2	-	-	-	-	-	2	-	-
북한산사무소	1	16,639	-	-	1	-	-	-	-	-	1	-	-
북한산도봉사무소	1	3,279	-	1	1	-	-	-	-	-	1	-	-
소 백 산	2	620	-	2	1	-	1	-	1	-	-	-	-
소백산사무소	1	220	-	1	1	-	-	-	1	-	-	-	-
소백산북부사무소	1	400	-	1	-	-	1	-	-	-	-	-	-
월 출 산	2	3,800	-	2	2	-	-	-	-	2	-	-	-
변 산 반 도	1	84	-	-	1	-	-	-	-	-	1	-	-
무 등 산	1	6,579	-	1	1	-	-	-	-	1	-	-	-

5 국립공원 내 특정도서 현황

(단위: ㎡)

구분	개소 / 면적	2000	2002	2016
계	27	14	9	4
	1,863,575	1,490,735	288,196	84,644
한 려 해 상				
한려해상사무소	5	2	3	-
	95,237	68,546	26,691	-
한려해상동부사무소	11	3	5	3
	557,684	323,621	156,977	77,086
태 안 해 안	1	-	1	-
	104,528	-	104,528	-
다 도 해 해 상				
다도해해상사무소	5	4	-	1
	346,292	338,734	-	7,558
다도해해상서부사무소	5	5	-	-
	759,834	759,834	-	-

6 문화자원

(단위: 건)

공원별	총계	지정문화재														등록문화재
		국가지정문화재								시도지정문화재						
		소계	국보	보물	사적	명승	국가무형문화재	중요민속문화재	천연기념물	소계	시도유형문화재	시도무형문화재	시도기념물	시도민속문화재	문화재자료	
	745 (905)	356 (516)	41	160	28	39	8	5	75 (235)	377	231	5	59	2	80	12
지리산	83	52	8	32	1	2	-	-	9	31	22	-	2	-	7	-
경주	75	53	12	27	9	-	-	-	5	22	15	-	1	-	6	-
계룡산	44	19	2	10	-	-	-	-	7	24	13	-	1	1	9	1
한려해상	40	27	-	-	4	3	3	1	16	12	2	1	7	-	2	1
설악산	42	28	-	8	-	10	-	-	10	14	7	-	2	-	5	-
속리산	69	35	3	16	3	2	-	-	11	34	27	-	3	-	4	-
한라산	12	8	-	-	-	4	-	-	4	3	2	-	1	-	-	1
내장산	29	17	-	2	1	1	-	-	13	12	7	-	4	-	1	-
가야산	62	36	3	23	1	1	-	1	7	26	17	-	1	-	8	-
덕유산	27	14	-	1	1	2	-	-	10	13	5	-	7	-	1	-
오대산	60	22	4	5	1	1	-	1	10	37	27	1	1	-	8	1
주왕산	9	8	-	-	-	2	-	-	6	1	-	-	-	-	1	-
태안해안	15	15	-	-	-	1	-	-	14	0	-	-	-	-	-	-
다도해해상	49	40	-	-	-	3	4	-	33	8	1	2	3	-	2	1
치악산	24	13	-	-	1	-	-	-	12	11	5	-	1	-	5	-
월악산	34	22	-	5	1	3	-	-	13	12	8	-	3	-	1	-
북한산	94	19	-	7	4	1	1	-	6	68	45	1	9	-	13	7
소백산	35	25	5	8	-	1	-	-	11	10	10	-	-	-	-	-
월출산	33	22	4	9	-	-	-	-	9	11	5	-	3	-	3	-
변산반도	34	21	-	5	1	1	-	-	14	13	7	-	6	-	-	-
무등산	25	11	-	2	-	-	-	1	8	14	6	-	4	-	4	-
태백산	10	9	-	-	-	1	-	1	7	1	-	-	-	1	-	-

※ 지정문화재 총계에서 괄호 안 숫자는 각 사무소 현황의 총합이며, 천연기념물이 중복 산정된 값임

7 경관자원

(단위: 개소)

공 원 별	총 계	산악경관	해양경관	종교 및 문화유산	향토경관	기타	비고
	2,521	1,459	583	352	26	101	
지 리 산	201	159	0	30	4	8	
경 주	83	38	1	43	0	1	
계 룡 산	48	41	0	6	0	1	
한 려 해 상	190	44	120	10	1	15	
설 악 산	155	131	0	13	1	10	
속 리 산	97	87	0	6	0	4	
한 라 산	49	46	0	2	0	1	
내 장 산	75	60	0	13	0	2	
가 야 산	98	63	0	28	4	3	
덕 유 산	80	68	0	10	0	2	
오 대 산	86	63	0	12	3	8	
주 왕 산	69	56	0	6	2	5	
태 안 해 안	97	4	84	0	9	0	
다 도 해 해 상	503	88	372	29	1	13	
치 악 산	97	72	0	21	0	4	
월 악 산	70	53	0	8	0	9	
북 한 산	134	78	0	52	0	4	
소 백 산	77	56	0	19	0	2	
월 출 산	74	54	0	17	1	2	
변 산 반 도	66	50	6	8	0	2	
무 등 산	145	124	0	16	0	5	
태 백 산	27	24	0	3	0	0	

가. 국립공원 100경

공원명	개소	경관명
지 리 산	16	뱀사골 계곡, 노고단 운해, 바래봉철쭉, 지리산일출, 칠선계곡, 제석봉에서 바라본 운해, 노고단에서 바라본 천왕봉, 피아골계곡, 다랭이논, 쌍계사 벚꽃길, 지리산과 산수유마을, 화엄사 각황전, 곰이있는 풍경, 화엄사 계곡과 섬진강, 촛대봉에서 바라본 세석평전, 노고단
경 주	6	삼릉숲, 불국사, 석굴암, 대왕암일출, 석가탑과 다보탑, 신선암
계 룡 산	1	자연성릉
한 려 해 상	4	미륵산에서 바라본 한려수도, 소매물도 등대섬, 해금강, 사천지구 다도해
설 악 산	13	공룡능선, 천불동계곡, 용아장성, 12선녀탕 계곡, 오색 주전골 계곡, 울산바위, 점봉산 곰배령 숲길, 공룡능선 암봉, 토왕성폭포, 대승폭포, 비선대와 장군봉, 백담계곡, 권금성에서 바라본 저항령계곡
속 리 산	2	화양동계곡, 법주사 금동미륵불과 팔상전
한 라 산	7	백록담, 산철쭉군락과 화구벽, 한라산의 구상나무 설경, 영실기암, 한라산의 야생노루, 어승생악에서 바라본 풍경, 물장오리 오름
내 장 산	3	단풍터널, 백양골전경, 쌍계루와 백학봉
가 야 산	4	홍류동계곡, 가야산 만물상, 해인사, 해인사 일주문 숲길
덕 유 산	3	향적봉 상고대, 구천동계곡, 중봉에서 본 능선
오 대 산	2	전나무숲길, 소금강계곡
주 왕 산	4	기암, 주산지, 주방계곡, 용추폭포(제1폭포) 기암길
태 안 해 안	3	할아비 할미 바위 낙조, 삼봉해변, 기지포 사구식물
다도해해상	10	보길도 세연정, 거문도 동백나무숲길과 등대, 청산도 서편제 촬영길, 백도전경, 백도 수직절리, 홍도 독립문바위, 정도리 구계등, 보길도 예송리 해안, 청산도 풍경, 홍도 남문바위
치 악 산	1	성황림
월 악 산	2	산양이 있는 풍경, 충주 미륵리 석조여래입상
북 한 산	3	백운대와 인수봉, 오봉, 북한산성 성곽
소 백 산	6	철쭉군락, 부석사, 설경, 주목군락, 능선길과 야생화, 비로봉
월 출 산	4	천황봉에서 바라본 영암평야, 천황봉, 사자봉, 구정봉과 장군바위
변 산 반 도	6	채석강, 전나무숲길, 부안호를 내려다본 경관, 직소폭포, 내소사, 서해낙조
무 등 산	4	서석대, 입석대, 광석대와 규봉암, 덕산너덜

Ⅳ

재난안전

국립공원관리공단
KOREA NATIONAL PARK SERVICE

1. 연도별 탐방객 안전사고
2. 국립공원 구조대 현황
3. 재난 예·경보시설
4. 특보발효 현황
5. 연도별 산불 발생 현황
6. 2017년 월별 산불 발생 현황
7. 산불감시카메라
8. 급경사지 현황
9. 산사태취약지역 지정 현황

1 연도별 탐방객 안전사고

(단위: 건)

연도	총계	사 망							부상 등		
		소계	추락사	동사	익사	심장 돌연사	자연 재해	기타	소계	골절/ 상처	탈진/ 경련
2013	269	21	4	-	4	12	-	1	248	180	68
2014	237	36	10	2	3	19	-	2	201	154	47
2015	202	22	6	-	1	11	2	2	180	174	6
2016	193	14	4	1	-	9	-	-	179	176	3
2017	179	18	3	-	1	11		3	161	158	3

※ 2017 한라산 탐방객 안전사고 총 52건(심장돌연사: 3 / 골절·상처: 29 / 탈진·경련: 20) 제외

2 국립공원 구조대 현황

(단위: 명)

구분	팀수	합계	일반직(120명)	전문구조인력(189명)		기타 (대피소관리)	비고
				안전관리반	재난구조대		
합 계	45	323	120	76	113	14	
지 리 산	5	31	7	6	13	5	
지리산북부	1	6	2		3	1	
지리산남부	1	6	1		3	2	
경 주	1	6	1	2	3		
계 룡 산	1	13	8	2	3		
한 려 해 상	1	6	6				
한 려 동 부	1	6	6				
설 악 산	4	37	13	9	10	5	
속 리 산	1	8	3	2	3		
내 장 산	1	6	1	2	3		
내장산백암	1	6	3		3		
가 야 산	1	6	3		3		
덕 유 산	1	9	2	2	4	1	
오 대 산	1	9	2	4	3		
주 왕 산	1	6	3		3		
태 안 해 안	1	6	6				
다 도 해	1	6	3	3			
다도해서부	1	6	6				
치 악 산	1	6	1	2	3		
월 악 산	1	7	2	2	3		
북 한 산	5	37	9	8	20		
북한산도봉	3	18	8	4	6		
소 백 산	1	6	3		3		
소백산북부	1	6	1	2	3		
월 출 산	1	7	2	2	3		
변 산 반 도	1	6	1	2	3		
무 등 산	2	11	2	6	3		
무등산동부	1	9	3	4	2		
태 백 산	3	16	2	10	4		
본 부	-	8	8				운영
등 산 학 교	-	7	2	2	3		교육

3 재난 예 · 경보시설

(단위: 개)

사무소	합계	자동우량경보시설								AWS	문자 전광판
		지구수	소계	감시국	통제국	우량국	경보국	중계국	수위국		
계	608	44	351	19	34	106	173	15	4	60	197
지리산											
지리산사무소	93	5	68	4	1	26	36	1		5	20
지리산북부사무소	36	2	21	1	1	5	13	1		2	13
지리산남부사무소	50	6	42	1	2	15	22	2		4	4
경주	2										2
계룡산	4									2	2
한려해상											
한려해상사무소	8									1	7
한려해상동부사무소	5									1	4
설악산	42	4	23	1	4	8	9	1		2	17
속리산	25	2	19	1	2	4	9	1	2	3	3
내장산											
내장산사무소	11	1	4		1	1	2			1	6
내장산백암사무소	16	2	11	1	1	3	5	1		2	3
가야산	18	1	10		1	3	5	1		2	6
덕유산	28	2	17	1	2	4	8	1	1	2	9
오대산	22	1	11	1	1	2	6	1		4	7
주왕산	22	2	15	1	2	4	7	1		2	5
태안해안	11									3	8
다도해해상											
다도해해상사무소	9									4	5
다도해해상서부사무소	2									2	
치악산	31	3	19	1	3	6	9			2	10
월악산	37	3	30	1	3	9	17			2	5
북한산											
북한산사무소	17									2	15
북한산도봉사무소	19	1	7	1	1	2	3			1	11
소백산											
소백산사무소	20	2	12	1	2	4	5			2	6
소백산북부사무소	16	1	8	1	1	2	3	1		2	6
월출산	12	1	5		1	2	2			2	5
변산반도	15	1	6	1	1	1	2	1		2	7
무등산											
무등산사무소	16	2	11		2	2	6	1		1	4
무등산동부사무소	10	1	5		1	1	2	1		1	4
태백산	11	1	7	1	1	2	2		1	1	3

4 특보발효 현황

(단위: 회)

연도	계	호우		태풍		대설	
		경보 (100mm/6시간)	주의보 (70mm/6시간)	경보 (17m/sec)	주의보 (14m/sec)	경보 (20cm/24시간)	주의보 (5cm/24시간)
2013	77	11	31	1	1	4	29
2014	82	17	29	1	1	5	29
2015	61	7	28	2	2	3	19
2016	72	13	35	1	1	2	20
2017	92	18	44	28	2	0	0

5 연도별 산불 발생 현황

(단위: 건)

구분	합계	2008	2009	2010	2011	2012	2013	2014	2015	2016	2017
발생(건)	63	3	7	6	3	6	8	9	9	7	5
피해(ha)	83.36	0.41	56.92	1.05	3.35	2.19	4.82	2.94	1.74	8.98	0.96

※ 원인별 산불발생 현황(태백산 제외)

- 원인미상 17, 입산자 실화 24, 논·밭두렁 소각 7, 낚시꾼 실화 4, 성묘객 실화 3, 쓰레기소각 3, 기타 5

6 2017년 월별 산불 발생 현황

(단위: 건)

번호	발생일	시간	사무소	위치	피해면적(ha)	발생원인	비고
계				5건	0.96		
1	3.26(일)	14:57	변산반도	전북 북안군 변산면 대항리 산79-1	0.3	농산부산물 소각	
2	4.22(토)	17:48	북한산	경기도 고양시 덕양구 효자동 산19-1	0.01	탐방객 실화	
3	4.29(토)	10:40	경주	경북 경주시 내남면 노곡리 산129	0.3	성묘객 실화	
4	5.22(월)	17:50	계룡산	충남 공주시 계룡면 양화리 산1-1	0.05	미상	
5	6.5(월)	00:29	소백산	경북 영주시 부석면 북지리 산48	0.3	미상	

7 산불감시카메라

(단위: 개)

공원명	년도	카메라	비고
계		94	
지리산			
지리산사무소	2002	2	
	2015	4	
지리산북부사무소	2013	2	
지리산남부사무소	2017	5	
경주	2010	2	
	2011	2	
계룡산	2012	2	
한려해상			
한려해상사무소	-	-	
한려해상동부사무소	-	-	
설악산	2002	3	
속리산	2004	3	
내장산			
내장산사무소	2015	2	
내장산백암사무소	2017	4	
가야산	2014	4	
덕유산	2014	2	
오대산	2016	5	
주왕산	2016	4	
태안해안	-	-	
다도해해상			
다도해해상사무소	2017	5	
다도해해상서부사무소	-	-	
치악산	2015	5	
월악산	2012	2	
	2017	1	
북한산			
북한산사무소	2007	8	
북한산도봉사무소	2007	4	
소백산			
소백산사무소	2003	2	
	2008	2	
소백산북부사무소	2016	1	
	2017	2	
월출산	2016	6	
변산반도	2005	2	
무등산			
무등산사무소	2014	2	
무등산동부사무소	2017	4	
태백산	2017	2	

8 급경사지 현황

사무소명	개소수	위험등급					비고
		A (매우낮음)	B (낮음)	C (보통)	D (위험)	E (매우위험)	
계	450	4	90	225	108	23	
지리산							
지리산사무소	36	-	7	21	6	2	
지리산북부사무소	10	-	-	7	2	1	
지리산남부사무소	7	-	1	5	1	-	
경주	9	-	1	7	1	-	
계룡산	10	-	2	3	3	2	
한려해상							
한려해상사무소	6	-	3	3	-	-	
한려해상동부사무소	-	-	-	-	-	-	
설악산	108	-	19	54	28	7	
속리산	21	-	4	9	8	-	
내장산							
내장산사무소	8	-	3	3	2	-	
내장산백암사무소	3	-	-	1	1	1	
가야산	7	-	2	4	-	1	
덕유산	22	-	6	11	5	-	
오대산	56	-	11	26	14	5	
주왕산	26	-	4	11	9	2	
태안해안	-	-	-	-	-	-	
다도해해상							
다도해해상사무소	3	-	2	1	-	-	
다도해해상서부사무소	1	-	-	1	-	-	
치악산	21	-	3	8	9	1	
월악산	5	-	-	1	3	1	
북한산							
북한산사무소	21	-	10	11	-	-	
북한산도봉사무소	19	2	5	8	4	-	
소백산							
소백산사무소	7	-	1	4	2	-	
소백산북부사무소	3	-	-	1	2	-	
월출산	8	2	2	1	3	-	
변산반도	5	-	-	5	-	-	
무등산							
무등산사무소	3	-	1	1	1	-	
무등산동부사무소	6	-	1	3	2	-	
태백산	19	-	2	15	2	-	

9 산사태취약지역 지정 현황

사무소명	개소수	비고
계	236	
지리산		
지리산사무소	15	
지리산북부사무소	9	
지리산남부사무소	2	
경주	35	
계룡산	6	
한려해상		
한려해상사무소	4	
한려해상동부사무소	9	
설악산	11	
속리산	22	
내장산		
내장산사무소	2	
내장산백암	1	
가야산	5	
덕유산	11	
오대산	2	
주왕산	4	
태안해안	-	
다도해해상		
다도해해상사무소	3	
다도해해상서부사무소	3	
치악산	13	
월악산	11	
북한산		
북한산사무소	25	
북한산도봉사무소	4	
소백산		
소백산사무소	10	
소백산북부사무소	1	
월출산	3	
변산반도	13	
무등산		
무등산사무소	10	
무등산동부사무소	1	
태백산	1	

※ 산림청 및 지자체 지정 국립공원 내 산사태취약지구 현황

2018 국립공원기본통계

V

공원시설

국립공원관리공단
KOREA NATIONAL PARK SERVICE

1. 탐방로
2. 자연관찰로
3. 주요 시설물

1 탐방로

(단위: ㎞)

사무소명	계	연장	비고
총계	616	2,040.68	
지리산	53	234.71	
경주	39	96.30	
계룡산	21	56.05	
한려해상	43	101.70	
설악산	20	110.65	
속리산	25	132.40	
한라산	11	45.00	
내장산	19	63.92	
가야산	9	32.69	
덕유산	15	83.10	
오대산	9	66.28	
주왕산	15	70.90	
태안해안	9	13.68	
다도해해상	63	150.89	
치악산	12	56.90	
월악산	21	88.00	
북한산	97	217.57	
소백산	20	101.01	
월출산	10	26.13	
변산반도	14	49.50	
무등산	63	165.00	
태백산	28	78.30	

2 자연관찰로

(단위: ㎞)

사무소명	계	연장	비고
총계	80	121.70	
지리산	12	22.0	
경주	2	2.90	
계룡산	3	3.20	
한려해상	2	1.60	
설악산	5	11.40	
속리산	3	2.30	
내장산	4	8.20	
가야산	2	4.60	
덕유산	1	1.50	
오대산	3	5.10	
주왕산	2	2.20	
태안해안	3	2.70	
다도해해상	5	3.00	
치악산	2	2.60	
월악산	4	6.30	
북한산	10	15.50	
소백산	9	16.60	
월출산	3	4.60	
변산반도	4	4.40	
무등산	1	1.00	
태백산	-	-	

3 주요 시설물

(단위: 개)

사무소	공원사무소	탐방안내소	탐방지원센터	대피소	야영장	주차장	화장실	안내표지판
계	99	14	115	28	41	117	324	14,419
지리산								
지리산사무소	6	1	6	5	4	5	20	748
지리산북부사무소	2	1	2	1	4	3	13	373
지리산남부사무소	2	1	2	2	1	4	10	358
경주	4	-	3	-	-	2	2	690
계룡산	3	1	5	-	1	4	10	341
한려해상								
한려해상사무소	3	-	3	-	-	5	7	185
한려해상동부사무소	4	-	2	-	1	6	16	560
설악산	6	1	9	5	1	3	20	628
속리산	4	-	5	-	-	3	17	566
한라산	5	3	3	8	1	6	10	425
내장산								
내장산사무소	1	1	2	-	1	5	13	376
내장산백암사무소	1	-	2	-	1	3	10	318
가야산	2	-	5	-	3	2	10	297
덕유산	3	-	4	2	3	3	23	360
오대산	3	-	3	1	1	5	11	548
주왕산	3	1	3	-	1	1	6	382
태안해안	5	-	3	-	3	3	16	1,081
다도해해상								
다도해해상사무소	7	-	2	-	2	7	14	400
다도해해상서부사무소	4	-	1	-	1	1	9	322
치악산	2	-	6	-	2	6	12	338
월악산	4	1	4	-	5	5	14	734
북한산								
북한산사무소	5	1	10	2	-	4	12	1,160
북한산도봉사무소	3	-	5	1	-	5	5	675
소백산								
소백산사무소	2	-	3	-	1	7	5	508
소백산북부사무소	2	1	3	1	1	-	3	309
월출산	2	1	2	-	1	6	7	345
변산반도	4	-	3	-	-	5	12	343
무등산								
무등산사무소	2	-	5	-	-	2	9	588
무등산동부사무소	2	-	4	-	1	-	1	268
태백산	3	-	5	-	1	6	7	193

VI

현장관리

국립공원관리공단
KOREA NATIONAL PARK SERVICE

1. 연도별 허가 및 협의 처리 실적
2. 취사 및 야영행위 지정장소
3. 위법행위 단속
4. 불법시설물 정비
5. 연도별 쓰레기 처리
6. 2017년 월별 쓰레기 처리

1 연도별 허가 및 협의 처리 실적

가. 행위허가 및 협의

(단위: 건)

공원별 \ 년도별	2013		2014		2015		2016		2017	
	허가	협의	허가	협의	허가	협의	허가	협의	허가	협의
총계	123	1,048	156	1,094	151	1,092	175	1,118	181	1,157
지리산	6	74	12	69	11	77	10	59	6	58
지리산사무소	1	21	1	19	3	22	1	20	1	22
지리산북부사무소	0	32	1	40	5	45	3	30	1	19
지리산남부사무소	5	21	10	10	3	10	6	9	4	17
경주	3	50	1	32	0	15	1	35	0	40
계룡산	10	36	16	49	7	48	7	38	5	45
한려해상	8	199	17	194	22	219	36	224	49	245
한려해상사무소	3	25	1	29	0	23	6	39	3	47
한려해상동부사무소	5	174	16	165	22	196	30	185	46	198
설악산	3	15	7	22	8	10	3	22	3	16
속리산	19	41	19	39	28	55	20	59	11	45
한라산	1	5	5	11	2	3	5	4	13	1
내장산	3	28	4	22	5	21	7	23	1	29
내장산사무소	1	17	1	11	2	7	3	12	0	10
내장산백암사무소	2	11	3	11	3	14	4	11	1	19
가야산	0	18	1	11	0	18	0	8	0	7
덕유산	6	59	9	43	5	45	4	25	6	47
오대산	1	9	4	11	4	14	4	14	3	14
주왕산	1	12	3	11	7	18	2	9	1	14
태안해안	6	72	18	73	16	61	13	87	29	110
다도해해상	3	151	5	209	5	195	4	184	5	168
다도해해상사무소	3	53	5	81	5	92	4	86	5	69
다도해해상서부사무소	0	98	0	128	0	103	0	98	0	99
치악산	19	30	5	42	4	24	9	42	7	35
월악산	15	60	9	60	6	81	21	82	17	77
북한산	14	66	7	68	7	71	10	60	11	75
북한산사무소	6	46	6	52	4	39	3	32	5	53
북한산도봉사무소	8	20	1	16	3	32	7	28	6	22
소백산	3	40	7	41	7	48	2	70	2	50
소백산사무소	3	28	7	29	7	28	1	42	1	36
소백산북부사무소	0	12	0	12	0	20	1	28	1	14
월출산	0	3	0	4	2	2	2	5	3	4
변산반도	2	50	4	49	4	35	5	27	3	26
무등산	-	30	3	34	1	32	10	40	5	45
무등산사무소	-	22	2	27	1	16	6	24	3	31
무등산동부사무소	-	8	1	7	0	16	4	16	2	14
태백산	-	-	-	-	-	-	0	1	1	6

나. 공원사업 시행허가

(단위: 건)

공원별 \ 년도별	2013	2014	2015	2016	2017
계	91	73	52	48	52
지리산	2	1	0	0	2
지리산사무소	2	1	0	0	2
지리산북부사무소	0	0	0	0	0
지리산남부사무소	0	0	0	0	0
경주	3	1	0	0	0
계룡산	0	2	0	2	1
한려해상	6	7	8	10	10
한려해상사무소	1	0	5	4	6
한려해상동부사무소	5	7	3	6	4
설악산	2	2	2	6	6
속리산	3	3	1	2	5
한라산	-	-	-	-	-
내장산	0	0	2	2	2
내장산사무소	0	0	2	2	2
내장산백암사무소	0	0	0	0	0
가야산	2	1	0	1	0
덕유산	2	3	3	3	3
오대산	2	2	2	0	0
주왕산	0	0	0	0	0
태안해안	2	1	0	0	1
다도해해상	8	8	11	12	5
다도해해상사무소	0	1	9	8	4
다도해해상서부사무소	8	7	2	4	1
치악산	0	0	1	0	0
월악산	2	2	3	0	1
북한산	51	34	13	6	5
북한산사무소	9	4	1	1	0
북한산도봉사무소	42	30	12	5	5
소백산	1	0	1	0	0
소백산사무소	1	0	1	0	0
소백산북부사무소	0	0	0	0	0
월출산	1	0	0	2	1
변산반도	4	4	0	1	0
무등산	-	2	5	1	9
무등산사무소	-	2	4	0	8
무등산동부사무소	-	0	1	1	1
태백산	-	-	-	0	1

※ 한라산 자료는 제주특별자치도에서 제공(2017년 국립공원기본통계 수치 오류 정정)

2 취사 및 야영행위 지정장소

- 시 행 일 : 2002.01.01.부터
- 시행목적 : 무분별한 취사·야영행위로 야기되는 공원오염 및 자연훼손 방지
- 금지근거 : 자연공원법 제27조 1항의 6호 및 8호
- 금지구역 : 다음의 지정허용구역을 제외한 전 지역

[국립공원 내 취사·야영 지정장소] (*는 취사만 허용, 야영금지)

공원별	기간	지 정 장 소			
		야영장	대피소	해수욕장	기타
지 리 산	3~11월	뱀사골(자동차), 달궁(자동차) 덕동(자동차), 내원사(자동차) 뱀사골, 달궁 백무동, 중산리, 소막골	연하천*, 노고단*, 피아골*, 치밭목*, 장터목*, 로타리*, 세석*, 벽소령*		육모정
계 룡 산	3~11월	동학사(자동차)			
한 려 해 상	연중	학동(자동차)			
	7~8월			비진도, 봉암, 연대도, 함목, 망치, 여차	
설 악 산	연중	설악동(자동차)	중청*,소청*, 희운각*, 양폭*, 수렴동*		
한 라 산	연중	관음사지구			
내 장 산	3~11월	내장			
	연중	가인			
가 야 산	4~11월	백운동(자동차), 삼정(자동차), 치인(자동차)			
덕 유 산	연중	덕유대	향적봉*, 삿갓재*		파회주차장
오 대 산	5~10월	소금강(자동차)			
주 왕 산	연중	상의(자동차)			
태 안 해 안	연중	몽산포(자동차), 학암포(자동차)			
	6월말 ~9월초			학암포, 구례포, 구름포 달산포, 삼봉, 기지포 등 26개 해수욕장	
다도해해상	연중	팔영산(자동차)			
	7~8월	염포, 시목		예송리 등 13개소	
치 악 산	4~11월	금대(자동차), 구룡(자동차)			
월 악 산	연중	닷돈재(풀옵션), 닷돈재(자동차), 송계(자동차)			
	3~11월	덕주			
북 한 산	연중		인수, 도봉		
소 백 산	연중	삼가(풀옵션, 자동차)			
	4~11월	남천(풀옵션)	제2연화봉*		
월 출 산	연중	천황(자동차)			
변 산 반 도	연중				고사포(송림)
태 백 산	연중	당골, 두문동(자동차)			

3 위법행위 단속

가. 연도별 현황

(단위: 건)

사무소명	2013	2014	2015	2016	2017
총계	2,918	2,667	2,611	2,906	2,776
지리산	665	399	325	443	324
지리산사무소	518	248	160	277	195
지리산북부사무소	85	79	97	93	50
지리산남부사무소	62	72	68	73	79
경주	43	49	33	29	19
계룡산	123	118	106	102	95
한려해상	29	23	77	151	241
한려해상사무소	10	11	8	17	13
한려해상동부사무소	19	12	69	134	228
설악산	318	344	357	374	339
속리산	112	122	143	212	191
한라산	29	113	93	97	99
내장산	86	42	32	51	50
내장산사무소	44	31	12	21	20
내장산백암사무소	42	11	20	30	30
가야산	69	67	62	60	16
덕유산	148	133	137	135	122
오대산	112	191	173	140	124
주왕산	47	20	21	12	6
태안해안	11	18	23	37	44
다도해해상	17	22	32	44	44
다도해해상사무소	6	12	14	16	16
다도해해상서부사무소	11	10	18	28	28
치악산	48	71	81	83	54
월악산	79	65	64	73	120
북한산	802	711	671	676	620
북한산사무소	594	600	474	486	406
북한산도봉사무소	208	111	197	190	214
소백산	79	65	52	66	48
소백산사무소	45	22	19	31	14
소백산북부사무소	34	43	33	35	34
월출산	38	12	10	11	8
변산반도	61	58	30	6	12
무등산	2	24	89	104	130
무등산사무소	2	20	82	99	124
무등산동부사무소	-	4	7	5	6
태백산	-	-	-	-	70

나. 처분별 현황

(단위: 건)

사무소명	계	고발	과태료	범칙금	기타
총 계	2,776	85	2,691	0	0
지 리 산	324	8	316	0	0
지리산사무소	195	5	190	-	-
지리산북부사무소	50	1	49	-	-
지리산남부사무소	79	2	77	-	-
경 주	19	1	18	-	-
계 룡 산	95	4	91	-	-
한 려 해 상	241	3	238	0	0
한려해상사무소	13	2	11	-	-
한려해상동부사무소	228	1	227	-	-
설 악 산	339	4	335	-	-
속 리 산	191	0	191	-	-
한 라 산	99	0	99	-	-
내 장 산	50	0	50	0	0
내장산사무소	20	0	20	-	-
내장산백암사무소	30	0	30	-	-
가 야 산	16	1	15	-	-
덕 유 산	122	8	114	-	-
오 대 산	124	0	124	-	-
주 왕 산	6	0	6	-	-
태 안 해 안	44	2	42	-	-
다 도 해 해 상	44	11	33	0	0
다도해해상사무소	16	8	8	-	-
다도해해상서부사무소	28	3	25	-	-
치 악 산	54	9	45	-	-
월 악 산	120	3	117	-	-
북 한 산	620	12	608	0	0
북한산사무소	406	7	399	-	-
북한산도봉사무소	214	5	209	-	-
소 백 산	48	5	43	0	0
소백산사무소	14	4	10	-	-
소백산북부사무소	34	1	33	-	-
월 출 산	8	1	7	-	-
변 산 반 도	12	4	8	-	-
무 등 산	130	7	123	0	0
무등산사무소	124	4	120	-	-
무등산동부사무소	6	3	3	-	-
태 백 산	70	2	68	-	-

다. 유형별 현황

(단위: 건)

구분		2013	2014	2015	2016	2017	비고
합계		2,918	2,667	2,611	2,906	2,776	
도남벌		13	25	34	21	28	
토사력채취		-	1	1	2	0	
식물채취		26	26	27	10	11	
		2	1	1	-	-	한라산
동물포획		-	10	4	7	0	
무속행위		-	1	-	3	2	
특별보호구 출입		124	142	191	134	122	
비법정탐방로 출입		1,105	1,100	939	1,181	765	
		14	27	33	32	49	한라산
계곡내목욕 및 세탁행위		9	6	6	13	12	
산불예방	흡연행위	384	287	224	210	221	
		10	85	52	62	48	한라산
	인화물질반입	23	23	26	21	17	
	산불통제	77	32	38	50	74	
취사행위		583	364	478	533	585	
		2	-	6	3	1	한라산
야영행위		70	84	103	187	191	
		1	-	-	-	-	한라산
잡상행위		16	35	32	24	41	
오물투기		6	5	6	11	8	
		-	-	-	-	1	한라산
무단주차		299	301	296	215	408	
고성방가		1	-	-	-	3	
호객행위		-	-	-	-	0	
동물입장행위		24	15	8	9	10	
		-	-	1	-	-	한라산
불법시설물 설치행위		16	13	13	11	15	
형질변경		8	20	27	26	25	
야간등반		25	8	14	65	52	
사용료 미납		1	-	-	-	0	
기타		79	56	51	76	87	

4 불법시설물 정비

(단위: 건)

구분	계			건축물			가설물			공작물			기타		
	적발	정비	미정비	적발	정비	미정비	적발	정비	미정비	적발	정비	미정비	적발	정비	미정비
합계	32	15	17	17	4	13	8	7	1	7	4	3	-	-	-
지리산	1	1	-	-	-	-	-	-	-	1	1	-	-	-	-
지리산사무소	-	-	-	-	-	-	-	-	-	-	-	-	-	-	-
지리산북부사무소	-	-	-	-	-	-	-	-	-	-	-	-	-	-	-
지리산남부사무소	1	1	-	-	-	-	-	-	-	1	1	-	-	-	-
경주	2	1	1	2	1	1	-	-	-	-	-	-	-	-	-
계룡산	-	-	-	-	-	-	-	-	-	-	-	-	-	-	-
한려해상	3	1	2	2	1	1	-	-	-	1	-	1	-	-	-
한려해상사무소	2	1	1	2	1	1	-	-	-	-	-	-	-	-	-
한려해상동부사무소	1	-	1	-	-	-	-	-	-	1	-	1	-	-	-
설악산	1	1	-		-	-	-	-	-	1	1	-	-	-	-
속리산	1	1	-	1	1	-	-	-	-	-	-	-	-	-	-
내장산	-	-	-	-	-	-	-	-	-	-	-	-	-	-	-
내장산사무소	-	-	-	-	-	-	-	-	-	-	-	-	-	-	-
내장산백암사무소	-	-	-	-	-	-	-	-	-	-	-	-	-	-	-
가야산	1	-	1	-	-	-	-	-	-	1	-	1	-	-	-
덕유산	-	-	-	-	-	-	-	-	-	-	-	-	-	-	-
오대산	-	-	-	-	-	-	-	-	-	-	-	-	-	-	-
주왕산	-	-	-	-	-	-	-	-	-	-	-	-	-	-	-
태안해안	5	-	5	5	-	5	-	-	-	-	-	-	-	-	-
다도해해상	3	1	2	1	-	1	1	-	1	1	1	-	-	-	-
다도해해상사무소	2	1	1	-	-	-	1	-	1	1	1	-	-	-	-
다도해해상서부사무소	1	-	1	1	-	1	-	-	-	-	-	-	-	-	-
치악산	1	1	-	1	1	-	-	-	-	-	-	-	-	-	-
월악산	4	3	1	1	-	1	3	3	-	-	-	-	-	-	-
북한산	5	1	4	3	-	3	1	1	-	1	-	1	-	-	-
북한산사무소	3	1	2	2	-	2	1	1	-	-	-	-	-	-	-
북한산도봉사무소	2	-	2	1	-	1	-	-	-	1	-	1	-	-	-
소백산	2	1	1	1	-	1	1	1	-	-	-	-	-	-	-
소백산사무소	2	1	1	1	-	1	1	1	-	-	-	-	-	-	-
소백산북부사무소	-	-	-	-	-	-	-	-	-	-	-	-	-	-	-
월출산	-	-	-	-	-	-	-	-	-	-	-	-	-	-	-
변산반도	-	-	-	-	-	-	-	-	-	-	-	-	-	-	-
무등산	3	3	-	-	-	-	2	2	-	1	1	-	-	-	-
무등산사무소	1	1	-	-	-	-	1	1	-	-	-	-	-	-	-
무등산동부사무소	2	2	-	-	-	-	1	1	-	1	1	-	-	-	-
태백산	-	-	-	-	-	-	-	-	-	-	-	-	-	-	-

5 연도별 쓰레기 처리

(단위: 톤)

사무소명	2013	2014	2015	2016	2017	비고
합 계	1,494	1,375	1,298	1,208	1,187	
지 리 산	159	135	158	123	106	-
지리산사무소	44	27	39	28	26	
지리산북부사무소	79	75	90	73	59	
지리산남부사무소	36	33	29	22	21	
경 주	20	13	9	6	5	
계 룡 산	39	52	54	49	47	
한 려 해 상	105	110	119	167	161	-
한려해상사무소	15	15	18	86	82	
한려해상동부사무소	90	95	101	81	79	
설 악 산	101	92	82	59	56	
속 리 산	49	35	33	35	32	
한 라 산	147	88	34	38	53	
내 장 산	62	65	54	50	46	-
내장산사무소	39	40	29	29	27	
내장산백암사무소	23	25	25	21	19	
가 야 산	60	28	33	31	28	
덕 유 산	139	125	138	108	102	
오 대 산	77	100	98	85	83	
주 왕 산	53	38	36	30	29	
태 안 해 안	75	72	59	39	38	
다 도 해 해 상	22	22	28	46	46	-
다도해해상사무소	12	13	16	13	13	
다도해해상서부사무소	10	9	12	33	33	
치 악 산	28	30	38	35	34	
월 악 산	39	32	73	75	74	
북 한 산	123	105	85	92	90	-
북한산사무소	72	66	46	54	53	
북한산도봉사무소	51	39	39	38	37	
소 백 산	25	22	26	26	25	-
소백산사무소	11	13	15	16	16	
소백산북부사무소	14	9	11	9	9	
월 출 산	19	17	13	15	15	
변 산 반 도	102	102	95	75	58	
무 등 산	50	92	33	25	24	-
무등산사무소	36	62	24	17	17	
무등산동부사무소	14	30	9	7	7	
태 백 산	-	-	-	-	35	

6 2017년 월별 쓰레기 처리

(단위: 톤)

사무소명	합계	1월	2월	3월	4월	5월
합계	1,187.03	61.36	72.77	76.69	83.43	95.63
지리산	106.22	2.05	6.90	1.64	9.41	1.52
지리산사무소	26.09	0.00	5.75	0.00	5.15	0.00
지리산북부사무소	59.09	0.94	0.00	0.00	1.05	0.00
지리산남부사무소	21.04	1.11	1.15	1.64	3.21	1.52
경주	5.32	0.45	0.42	0.48	0.49	0.38
계룡산	47.05	3.10	3.80	3.60	3.60	3.62
한려해상	161.02	7.98	9.49	11.43	10.44	20.66
한려해상사무소	82.43	5.52	6.38	6.93	7.01	7.48
한려해상동부사무소	78.59	2.46	3.11	4.50	3.43	13.18
설악산	55.67	2.95	2.30	2.69	2.76	2.10
속리산	32.02	2.11	2.21	2.21	2.10	2.23
한라산	52.76	6.04	4.44	3.83	4.47	4.33
내장산	45.62	0.88	1.79	1.79	1.98	4.99
내장산사무소	26.97	0.75	0.81	0.90	1.10	1.20
내장산백암사무소	18.65	0.13	0.98	0.89	0.88	3.79
가야산	28.19	5.23	3.76	0.00	2.65	0.00
덕유산	101.79	4.82	10.48	5.12	3.19	11.68
오대산	83.11	5.59	5.86	8.34	7.07	6.75
주왕산	29.43	0.54	1.16	3.16	2.03	1.13
태안해안	37.69	0.84	1.05	1.28	1.78	2.28
다도해해상	46.43	1.80	1.66	2.00	3.10	3.33
다도해해상사무소	13.04	0.89	0.61	0.87	0.98	1.07
다도해해상서부사무소	33.39	0.91	1.05	1.13	2.12	2.26
치악산	34.32	2.48	2.02	0.61	4.65	1.88
월악산	73.96	1.40	2.22	9.97	3.09	4.61
북한산	89.55	2.15	1.62	6.48	7.89	8.33
북한산사무소	52.80	0.00	0.00	3.73	3.98	4.59
북한산도봉사무소	36.75	2.15	1.62	2.75	3.91	3.74
소백산	25.46	1.14	1.59	1.83	2.89	2.49
소백산사무소	16.23	0.78	0.84	0.85	2.12	1.83
소백산북부사무소	9.24	0.36	0.75	0.98	0.77	0.66
월출산	14.62	0.86	1.04	1.17	1.51	1.49
변산반도	57.85	4.18	2.44	4.37	4.83	7.13
무등산	24.44	1.41	1.50	1.75	1.87	1.81
무등산사무소	17.17	0.90	0.84	1.02	1.13	1.15
무등산동부사무소	7.25	0.51	0.66	0.73	0.74	0.66
태백산	34.52	3.36	5.02	2.94	1.63	2.89

(단위: 톤)

사무소명	6월	7월	8월	9월	10월	11월	12월
합계	87.42	118.61	142.88	136.61	133.46	111.35	66.82
지리산	2.41	4.97	5.15	51.15	7.03	9.57	4.42
지리산사무소	0.00	3.19	3.14	6.69	0.00	1.15	1.02
지리산북부사무소	1.12	0.00	0.00	43.19	4.76	5.88	2.15
지리산남부사무소	1.29	1.78	2.01	1.27	2.27	2.54	1.25
경주	0.40	0.33	0.31	0.33	0.52	0.84	0.37
계룡산	3.75	3.80	3.62	4.21	4.75	6.10	3.10
한려해상	13.56	21.64	22.67	13.00	11.85	13.24	5.06
한려해상사무소	8.55	8.32	10.54	8.14	6.24	4.13	3.19
한려해상동부사무소	5.01	13.32	12.13	4.86	5.61	9.11	1.87
설악산	3.52	6.44	8.00	5.65	11.40	5.79	2.07
속리산	2.58	2.24	3.62	2.32	4.47	3.10	2.83
한라산	4.25	3.54	3.62	2.20	4.20	4.68	7.16
내장산	2.71	1.72	3.51	3.39	6.77	13.06	3.03
내장산사무소	1.78	1.72	2.48	2.30	3.85	9.62	0.46
내장산백암사무소	0.93	0.00	1.03	1.09	2.92	3.44	2.57
가야산	2.71	2.88	3.96	0.00	3.50	3.50	0.00
덕유산	6.15	9.65	14.59	8.01	15.11	7.84	5.15
오대산	8.05	7.72	9.05	5.86	5.98	7.32	5.52
주왕산	1.15	1.14	3.35	0.56	8.31	5.61	1.29
태안해안	3.10	8.12	9.10	4.55	2.24	2.03	1.32
다도해해상	3.39	7.00	8.40	5.18	4.30	3.26	3.01
다도해해상사무소	0.83	0.89	1.37	1.13	2.15	1.13	1.12
다도해해상서부사무소	2.56	6.11	7.03	4.05	2.15	2.13	1.89
치악산	3.57	3.54	2.95	4.66	3.68	2.03	2.25
월악산	5.89	10.64	15.38	6.92	10.59	2.03	1.22
북한산	8.87	8.89	13.85	7.26	11.94	6.02	6.25
북한산사무소	5.34	6.44	10.25	4.02	8.46	2.62	3.37
북한산도봉사무소	3.53	2.45	3.60	3.24	3.48	3.40	2.88
소백산	2.75	2.44	1.83	1.01	2.66	2.39	2.45
소백산사무소	2.15	1.52	0.83	0.76	1.13	1.56	1.86
소백산북부사무소	0.60	0.92	1.00	0.25	1.53	0.83	0.59
월출산	1.35	0.98	1.50	1.25	1.39	1.54	0.54
변산반도	5.18	3.56	5.86	3.91	6.93	4.91	4.55
무등산	2.08	2.28	1.77	2.06	2.77	3.03	2.09
무등산사무소	1.53	1.69	1.13	1.45	2.13	2.43	1.77
무등산동부사무소	0.55	0.59	0.64	0.61	0.64	0.60	0.32
태백산	0.00	5.09	0.79	3.13	3.07	3.46	3.14

VII

일반현황

국립공원관리공단
KOREA NATIONAL PARK SERVICE

1. 일반현황
2. 기본현황
3. 사무소별 수익금
4. 상생협력

1 일반현황

가. 설립근거 : 자연공원법 제44조

나. 연혁

- 1967. 3. 3. : 공원법 제정
- 1967.12.29. : 최초 국립공원 지정(지리산)
- 1970. 5. 1. : 국립공원 입장료 최초 징수(속리산)
- 1980. 6. 1. : 공원법을 '자연공원법'과 '도시공원법'으로 분리
- 1987. 7. 1. : 국립공원관리공단 설립
- 1991. 4.23. : 건설부 산하에서 내무부 산하로 이관
- 1998. 2.28. : 내무부 산하에서 환경부 산하로 이관
- 2005. 10.6. : 국립공원연구원 신설
- 2007. 1. 1. : 국립공원 입장료 폐지
- 2007. 8. 9. : 멸종위기종복원센터 신설
- 2008. 1.16. : 경주국립공원 관리권 인수
- 2011. 8.16. : 국립공원생태탐방연수원 개원
- 2012. 5. 7. : 멸종위기종복원센터를 종복원기술원으로 확대
- 2013. 1.31. : 국가지질공원사무국 신설
- 2013. 3. 4. : 무등산국립공원 지정
- 2016. 5.29. : 국립공원관리공단법 제정·공포
- 2016. 8.22. : 태백산국립공원 지정
- 2017. 4.24. : 본부 청사 지방(강원 혁신도시, 원주시) 이전

다. 기능

- 국립공원관리공단은 공원관리 전문기관으로서,
  - 국립공원의 보전
  - 국립공원의 야생생물 보호 및 멸종위기종의 복원
  - 공원시설의 설치·관리
  - 자연공원 자원에 대한 조사·연구
  - 자연공원의 청소

- 자연공원 이용에 관한 지도·홍보
- 자연공원과 관련된 체험사업, 탐방해설 등 탐방프로그램의 개발·교육·보급 및 운영
- 기후변화로 인한 자연공원의 생태계 영향조사·연구 및 생태복원
- 자연공원 관리와 관련된 국제협력
- 정부나 지방자치단체로부터 위탁받은 사업 등을 수행

• 관리공원수 : 22개 국립공원 중 21개 관리(한라산, 한려해상 오동도 : 지방자치단체 관리)

라. 조직 및 정원

1) 기구

• 본부 : 7처6실
지방 : 29개 사무소, 1개 국립공원연구원, 4개 생태탐방연수원, 1개 종복원기술원, 1개 국가지질공원사무국, 1개 항공대

• 기구표

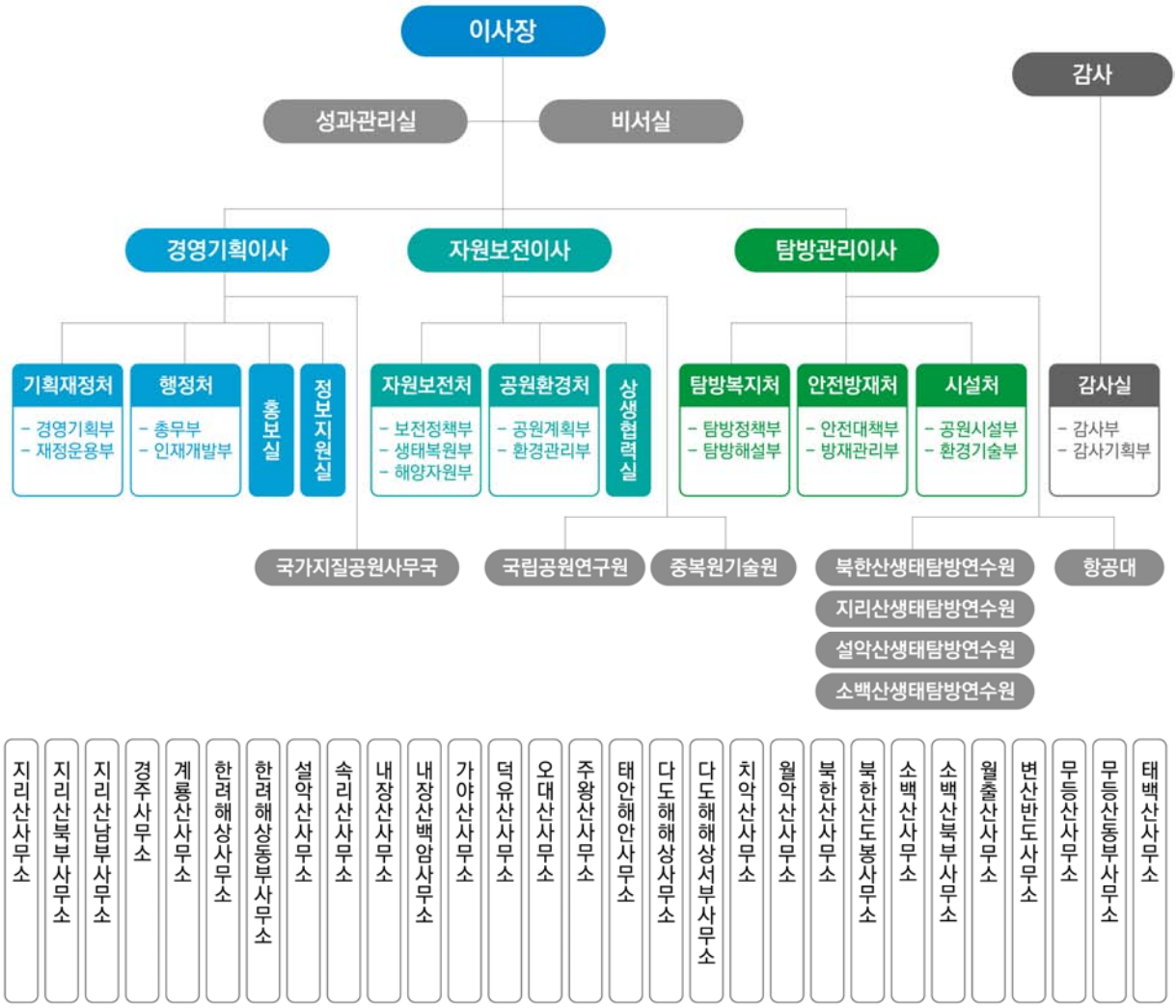

2) 정원

(단위: 명)

구분	계	임원	일반직	특정직	운영직
계	1,255	5	995	117	138
본부	148	5	131	5	7
지방	1,107	-	864	112	131

• 예산현황

수입				지출			
항목	2015	2016	2017	항목	2015	2016	2017
계	281,199	290,943	312,655	계	281,199	290,943	312,781
출연사업	100,806	109,545	174,451	출연사업	100,806	109,545	174,577
출연금	83,275	91,533	156,041	인건비	55,701	61,477	67,034
자체수입	17,531	18,012	18,410	사업비	40,769	42,846	102,241
점사용료	7,186	7,667	8,587	공원환경관리	40,769	42,846	41,565
- 주차료	3,803	3,803	3,321	산불예방 및 탐방서비스 제공	-	-	16,641
- 야영료	2,397	2,878	3,845	시설관리유지비	-	-	10,438
- 시설사용료	25	25	25	이용안내 및 지도단속	-	-	21,918
- 임대료	961	961	1,396	직영사업	-	-	4,534
직영사업	2,509	2,509	2,877	홍보사업	-	-	7,145
대행수수료	5,513	5,513	5,280	기관운영비	4,136	5,022	5,102
기타수입	1,729	1,729	1,072	예비비	200	200	200
이자수입	594	594	594				
환경지킴이사업	18,330	19,241	20,296	환경지킴이사업	18,330	19,241	20,296
자연환경해설사	7,002	7,002	7,539	자연환경해설사	7,002	7,002	7,539
국립공원지킴이	11,328	12,239	12,757	국립공원지킴이	11,328	12,239	12,757
정부대행사업	159,563	159,687	112,438	정부대행사업	159,563	159,687	112,438
국립공원사업 및 지질공원사업	137,033	141,110	95,061	국립공원사업 및 지질공원사업	137,033	141,110	95,061
생태관광기반구축	18,710	14,830	12,900	생태관광기반구축	18,710	14,830	12,900
멸종위기종복원	3,820	3,747	4,477	멸종위기종복원	3,820	3,747	4,477
정부보조사업	2,500	2,470	5,470	정부보조사업	2,500	2,470	5,470

2 기본현황

가. 국립공원 지정현황

지정순위	공 원 명	지정년월일	위 치	공원구역 면적	비고
계				6,726.298	육지 : 3,972.589(59.1%) 해면 : 2,753.709(40.9%)
1	지 리 산	1967.12.29	전남·북, 경남	483.022	
2	한 려 해 상	1968.12.31	전남, 경남	535.676	육상 : 127.188 해면 : 408.488
3	경 주	1968.12.31	경북	136.550	
4	계 룡 산	1968.12.31	충남, 대전	65.335	
5	설 악 산	1970. 3.24	강원	398.237	
6	한 라 산	1970. 3.24	제주	153.332	
7	속 리 산	1970. 3.24	충북, 경북	274.766	
8	내 장 산	1971.11.17	전남·북	80.708	
9	가 야 산	1972.10.13	경남·북	76.256	
10	덕 유 산	1975. 2. 1	전북, 경남	229.430	
11	오 대 산	1975. 2. 1	강원	326.348	
12	주 왕 산	1976. 3.30	경북	105.595	
13	태 안 해 안	1978.10.20	충남	377.019	육상 : 24.223 해면 : 352.796
14	다도해해상	1981.12.23	전남	2,266.221	육상 : 291.023 해면 : 1,975.198
15	북 한 산	1983. 4. 2	서울, 경기	76.922	
16	치 악 산	1984.12.31	강원	175.668	
17	월 악 산	1984.12.31	충북, 경북	287.571	
18	소 백 산	1987.12.14	충북, 경북	322.011	
19	변 산 반 도	1988. 6.11	전북	153.934	육상 : 136.707 해면 : 17.227
20	월 출 산	1988. 6.11	전남	56.220	
21	무 등 산	2013. 3. 4	광주, 전남	75.425	
22	태 백 산	2016. 8.22	강원, 경북	70.052	

※ 국립공원: 22개소 6,726.298㎢(전 국토의 3.96%, 해상포함 6.71%), 국토면적 100,339㎢

※ 도립공원: 29개소 1,122.988㎢(전 국토의 1.12%)

※ 군립공원: 27개소 237.755㎢(전 국토의 0.24%)

나. 위치도

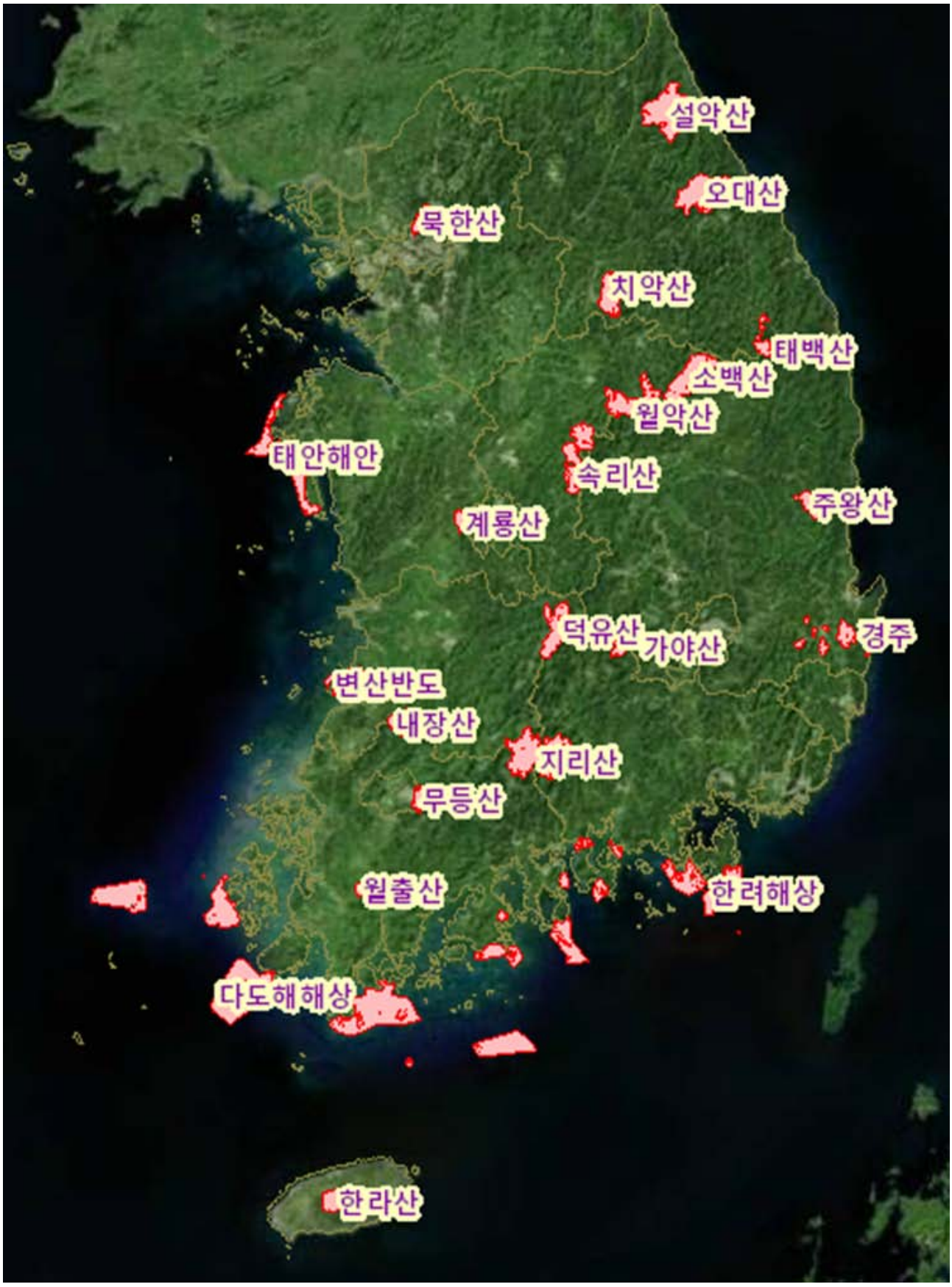
설악산
오대산
묵한산
치악산
태백산
소백산
월악산
태안해안
속리산
주왕산
계룡산
덕유산
가야산
경주
변산반도
내장산
지리산
무등산
월출산
한려해상
다도해해상
한라산

다. 공원구역 변경 현황

공원명	면적(㎢)	지정년월일(구역변경일)	비 고
	6,726.298	22개공원	
지 리 산	483.022	1967.12.29. (1973.12.12.) (1984.12.31.) (1987.06.17.) (2001.10.08.) (2003.08.30.) (2009.07.15.) (2011.01.10.)	
경 주	136.550	1968.12.31. (2001.10.08.) (2003.08.30.) (2009.07.15.) (2010.09.02.)	
계 룡 산	65.335	1968.12.31. (1970.03.24.) (1987.06.17.) (1988.06.11.) (2001.10.08.) (2003.08.30.) (2009.07.15.) (2011.01.10.)	
한 려 해 상	535.676	1968.12.31. (1972.10.13.) (1978.11.09.) (1990.07.28.) (2003.08.30.) (2009.07.15.) (2011.01.10.)	육상 : 127.188 해상 : 408.488
설 악 산	398.237	1970.03.24. (1972.10.13.) (1977.10.04.)	

공원명	면적(㎢)	지정년월일(구역변경일)	비 고
설 악 산		(1978.10.04.) (1984.12.31.) (2001.10.08.) (2003.08.30.) (2009.07.15.) (2011.01.10.)	
속 리 산	274.766	1970.03.24. (1971.11.17.) (1983.03.11.) (1985.04.26.) (2001.10.08.) (2003.08.30.) (2009.07.15.) (2010.09.02.)	
한 라 산	153.332	1970.03.24. (1987.06.17.) (2001.10.08.) (2003.08.30.) (2009.07.15.) (2011.01.10.)	
내 장 산	80.708	1971.11.17. (1984.12.31.) (1987.06.17.) (2001.10.08.) (2003.08.30.) (2009.07.15.) (2010.09.02.)	
가 야 산	76.256	1972.10.13. (1984.12.27.) (1989.01.26.) (1990.04.17.) (2001.10.08.) (2003.08.30.)	

공원명	면적(㎢)	지정년월일(구역변경일)	비 고
가 야 산		(2009.07.15.) (2011.01.10.)	
덕 유 산	229.430	1975.02.01. (2001.10.08.) (2003.08.30.) (2009.07.15.) (2010.09.02.)	
오 대 산	326.348	1975.02.01. (2001.10.08.) (2003.08.30.) (2009.07.15.) (2011.01.10.)	
주 왕 산	105.595	1976.03.30. (1984.12.27.) (2001.10.08.) (2003.08.30.) (2009.07.15.) (2010.09.02.)	
태 안 해 안	377.019	1978.10.20. (1981.01.30.) (1984.12.27.) (2001.10.08.) (2003.08.30.) (2009.07.15.) (2011.01.10.)	육상 : 24.223 해상 : 352.796
다 도 해 해 상	2,266.221	1981.12.23. (1989.01.26.) (2001.10.08.) (2003.08.30.) (2009.07.15.) (2011.01.10.)	육상 : 291.023 해상 : 1,975.198
북 한 산	76.922	1983.04.02. (1985.04.26.)	

공원명	면적(㎢)	지정년월일(구역변경일)	비 고
북 한 산		(2001.10.08.) (2003.03.08.) (2009.07.15.) (2011.01.10.) (2011.05.18.)	
치 악 산	175.668	1984.12.31. (2001.10.08.) (2003.08.30.) (2009.07.15.) (2010.09.02.)	
월 악 산	287.571	1984.12.31. (2001.10.08.) (2003.08.30.) (2009.07.15.) (2010.09.02.)	
소 백 산	322.011	1987.12.14. (2001.10.08.) (2003.08.30.) (2009.07.15.) (2011.01.10.)	
변 산 반 도	153.934	1988.06.11. (2001.10.08.) (2003.08.30.) (2009.07.15.) (2011.01.10.)	육상 : 136.707 해상 : 17.227
월 출 산	56.220	1988.06.11. (2001.10.08.) (2003.08.30.) (2009.07.15.) (2010.09.02.)	
무 등 산	75.425	2013.03.04.	
태 백 산	70.052	2016.08.22.	

라. 용도지구별 현황

(단위: ㎢)

지구별 / 공원별	면적	공원자연 보존지구	%	공원자연 환경지구	%	공원문화 유산지구	%	공원 마을지구	%
계	6,726.298	1,523.260	22.6	5,173.994	76.9	18.702	0.3	10.342	0.2
지리산	483.022	157.211	32.5	322.658	66.8	2.895	0.6	0.258	0.1
경주	136.550	29.868	21.9	105.481	77.2	0.993	0.7	0.208	0.2
계룡산	65.335	26.441	40.5	37.275	57.1	1.455	2.2	0.164	0.3
한려해상	535.676	11.239	2.1	523.627	97.8	0.027	0.0	0.783	0.1
설악산	398.237	335.683	84.3	61.339	15.4	1.102	0.3	0.113	0.0
속리산	274.766	105.707	38.5	167.003	60.8	1.818	0.7	0.238	0.1
한라산	153.332	89.060	58.1	64.132	41.8	0.140	0.1	0.000	0.0
내장산	80.708	21.490	26.6	57.397	71.1	1.790	2.2	0.031	0.0
가야산	76.256	27.266	35.8	47.801	62.7	1.172	1.5	0.017	0.0
덕유산	229.430	73.083	31.9	152.810	66.6	1.231	0.5	2.306	1.0
오대산	326.348	162.653	49.8	162.432	49.8	0.617	0.2	0.646	0.2
주왕산	105.595	19.788	18.7	85.746	81.2	0.007	0.0	0.054	0.1
태안해안	377.019	0.010	0.0	376.664	99.9	0.000	0.0	0.345	0.1
다도해해상	2,266.221	105.254	4.6	2,159.062	95.3	0.171	0.0	1.734	0.1
치악산	175.668	85.274	48.5	89.585	51.0	0.542	0.3	0.267	0.2
월악산	287.571	108.708	37.8	178.072	61.9	0.270	0.1	0.521	0.2
북한산	76.922	29.529	38.4	46.036	59.8	1.019	1.3	0.338	0.4
소백산	322.011	69.974	21.7	250.788	77.9	1.017	0.3	0.232	0.1
월출산	56.220	12.451	22.1	43.295	77.0	0.393	0.7	0.081	0.1
변산반도	153.934	22.144	14.4	130.283	84.6	1.326	0.9	0.181	0.1
무등산	75.425	10.050	13.3	63.325	84.0	0.717	1.0	1.333	1.8
태백산	70.052	20.377	29.1	49.183	70.2	0.000	0.0	0.492	0.7

마. 토지소유 현황

(단위: ㎢)

소유별 / 공원별	계	공원구역							
		국유지	%	공유지	%	사유지	%	사찰지	%
계	6,726.298	4,927.312	73.3	511.089	7.6	1,008.288	15.0	279.609	4.2
(육상면적)	3,972.589	2,173.603	54.7	511.089	12.9	1,008.288	25.4	279.609	7.0
지리산	483.022	343.613	71.1	27.338	5.7	71.603	14.8	40.468	8.4
경주	136.550	8.303	6.1	36.501	26.7	83.553	61.2	8.193	6.0
계룡산	65.335	31.992	49.0	1.303	2.0	21.951	33.6	10.089	15.4
한려해상	535.676	429.304	80.1	4.565	0.9	101.691	19.0	0.116	0.0
(육상면적)	127.188	20.816	16.4	4.565	3.6	101.691	80.0	0.116	0.1
오동도[11]	28.208	28.092	99.6	0.116	0.4	-	-	-	-
설악산	398.237	340.688	85.5	1.784	0.4	15.023	3.8	40.742	10.2
속리산	274.766	100.384	36.5	75.560	27.5	67.578	24.6	31.244	11.4
한라산	153.332	149.278	97.4	1.333	0.9	2.581	1.7	0.140	0.1
내장산	80.708	30.940	38.3	2.060	2.6	26.560	32.9	21.148	26.2
가야산	76.256	12.518	16.4	16.888	22.1	18.224	23.9	28.626	37.5
덕유산	229.430	130.184	56.7	47.543	20.7	42.472	18.5	9.231	4.0
오대산	326.348	227.790	69.8	3.280	1.0	37.121	11.4	58.157	17.8
주왕산	105.595	25.578	24.2	47.510	45.0	31.987	30.3	0.520	0.5
태안해안	377.019	354.799	94.1	8.100	2.1	14.120	3.7	-	-
(육상면적)	24.223	2.003	8.3	8.100	33.4	14.120	58.3	-	-
다도해해상	2,266.221	2,023.347	89.3	35.427	1.6	206.346	9.1	1.101	0.0
(육상면적)	291.023	48.149	16.5	35.427	12.2	206.346	70.9	1.101	0.4
치악산	175.668	59.708	34.0	71.900	40.9	37.686	21.5	6.374	3.6
월악산	287.571	148.002	51.5	79.653	27.7	54.988	19.1	4.928	1.7
북한산	76.922	44.384	57.7	7.154	9.3	24.092	31.3	1.292	1.7
소백산	322.011	252.849	78.5	16.426	5.1	46.488	14.4	6.248	1.9
월출산	56.220	29.403	52.3	3.438	6.1	19.619	34.9	3.760	6.7
변산반도	153.934	111.891	72.7	4.618	3.0	33.497	21.8	3.928	2.6
(육상면적)	136.707	94.664	69.2	4.618	3.4	33.497	24.5	3.928	2.9
무등산	75.425	9.802	13.0	13.792	18.3	48.528	64.3	3.303	4.4
태백산	70.052	62.555	89.3	4.916	7.0	2.580	3.7	0.001	0.0

11) 한려해상은 오동도지구(자자체 관리)가 포함된 숫자임

바. 행정구역별 면적현황

(단위: ㎢)

구분	합계	시·도별면적		공원 수	비고
		육지	해상		
합 계	6,726.298 (2,035)	3,972.589 (1,202)	2,753.709 (833)		() : 백만 평
서 울	37.345	37.345		1	북한산
광 주	47.654	47.654		1	무등산
대 전	8.862	8.862		1	계룡산
경 기	39.577	39.577		1	북한산
강 원	952.388	952.388		4	설악산, 오대산, 치악산, 태백산
충 북	581.813	581.813		3	속리산, 월악산, 소백산
충 남	433.492	80.696	352.796	2	계룡산, 태안해안
전 북	499.978	482.751	17.227	4	지리산, 내장산, 덕유산, 변산반도
전 남	2,513.047	509.774	2,003.273	6	지리산, 한려해상, 내장산, 다도해해상, 월출산, 무등산
경 북	593.548	593.548		7	경주, 속리산, 가야산, 주왕산, 월악산, 소백산, 태백산
경 남	865.262	484.849	380.413	4	지리산, 한려해상, 가야산, 덕유산
제 주	153.332	153.332		1	한라산

사. 시 · 군 · 구별 면적현황

(단위: ㎢)

구분	시/도	면적	시/군/구	면적
계		6,726.298		
지 리 산	전 라 북 도	111.482	남원시	111.482
	전 라 남 도	100.809	구례군	100.809
	경 상 남 도	270.731	산청군	112.116
			하동군	86.255
			함양군	72.360
경 주	경 상 북 도	136.550	경주시	136.550
계 룡 산	대 전 광 역 시	8.862	유성구	8.862
	충 청 남 도	56.473	공주시	42.452
			논산시	2.122
			계룡시	11.899
한 려 해 상	전 라 남 도	28.208	여수시	28.208
	경 상 남 도	507.468	거제시	175.749
			통영시	235.809
			사천시	22.011
			하동군	4.986
			남해군	68.913
설 악 산	강 원 도	398.237	속초시	67.243
			양양군	69.155
			인제군	241.443
			고성군	20.396
속 리 산	충 청 북 도	208.880	괴산군	136.498
			보은군	72.382
	경 상 북 도	65.886	상주시	48.172
			문경시	17.714
한 라 산	제주특별자치도	153.332	제주시	91.609
			서귀포시	61.723

(단위: ㎢)

구분	시/도	면적	시/군/구	면적
내 장 산	전 라 북 도	46.889	정읍시	36.946
			순창군	9.943
	전 라 남 도	33.819	장성군	33.819
가 야 산	경 상 북 도	30.950	성주군	30.950
	경 상 남 도	45.306	합천군	43.119
			거창군	2.187
덕 유 산	전 라 북 도	187.673	무주군	176.799
			장수군	10.874
	경 상 남 도	41.757	거창군	36.075
			함양군	5.682
오 대 산	강 원 도	326.348	강릉시	114.992
			홍천군	71.155
			평창군	140.201
주 왕 산	경 상 북 도	105.595	청송군	75.426
			영덕군	30.169
태 안 해 안	충 청 남 도	377.019	태안군	356.653
			보령시	20.366
다 도 해 해 상	전 라 남 도	2,266.221	여수시	419.151
			고흥군	138.323
			완도군	581.966
			진도군	604.032
			신안군	522.749
치 악 산	강 원 도	175.668	원주시	105.506
			횡성군	69.476
			영월군	0.686
월 악 산	충 청 북 도	219.328	제천시	119.253
			단양군	64.292
			충주시	35.783
	경 상 북 도	68.243	문경시	68.243

(단위: ㎢)

구분	시/도	면적	시/군/구	면적
북 한 산	서울특별시	37.345	도봉구	8.703
			강북구	11.899
			성북구	3.864
			종로구	4.998
			은평구	7.663
			서대문구	0.218
	경 기 도	39.577	의정부시	9.084
			고양시	15.813
			양주시	14.680
소 백 산	충 청 북 도	153.604	단양군	153.604
	경 상 북 도	168.407	영주시	166.032
			봉화군	2.375
월 출 산	전 라 남 도	56.220	영암군	39.909
			강진군	16.311
변 산 반 도	전 라 북 도	153.934	부안군	153.934
무 등 산	광주광역시	47.654	동구	20.789
			북구	26.865
	전 라 남 도	27.771	화순군	15.802
			담양군	11.969
태 백 산	강 원 도	52.135	태백시	51.173
			영월군	0.105
			정선군	0.857
	경 상 북 도	17.917	봉화군	17.917

3 사무소별 수익금

(단위: 천원)

사무소명	합계	점사용료				직영사업				기타 수익
		주차료	야영료	임대료	시설 사용료	대피소			연수원	
						사용료	스낵 사업	물품[12] 사용료		
계	12,703,179	3,489,192	2,889,944	1,096,178	759,463	1,018,978	476,536	382,126	373,567	2,217,195
지리산										
지리산사무소	1,376,045	107,337	106,288	32,227	290	465,813	174,704	191,666	-	297,720
지리산북부사무소	625,919	6,770	328,193	70,238	145	77,401	38,018	33,339	-	71,815
지리산남부사무소	809,489	299,471	-	289,740	1,814	101,529	53,563	31,525	-	31,847
경주	3,543	-	-	-	-	-	-	-	-	3,543
계룡산	75,750	-	17,118	36,000	-	-	-	-	-	22,632
한려해상										
한려해상사무소	831,447	729,972	-	92,297	290	-	-	-	-	8,888
오동도[13]	310,483	-	184,573	104,072	290	-	-	-	-	21,548
한려해상동부사무소	864,226	170,651		942	1,082					691,551
설악산	1,070,127	-	94,970	601	2,257	237,453	177,618	89,790	-	467,438
속리산	73,969	-	-	23,998	290	-	-	-	-	49,681
한라산	344,023		6,814		278,529					58,680
내장산										
내장산사무소	239,976	132,242	81,990	-	872	-	-	-	-	24,872
내장산백암사무소	153,846	26,909	41,631	78,000	-	-	-	-	-	7,306
가야산	84,453	-	47,549	-	-	-	-	-	-	36,904
덕유산	558,824	-	286,698	160,727	618	46,974	14,186	12,807	-	36,814
오대산	369,668	229,166	130,318	-	981	-	-	-	-	9,203
주왕산	477,862	363,185	84,412	16,727	436	-	-	-	-	13,102
태안해안	211,574	-	182,381	15,740	1,636	-	-	-	-	11,817
다도해해상										
다도해해상사무소	130,257	17,347	51,506	29,800	-	-	-	-	-	31,604
다도해해상서부사무소	17,703	-	-	1,045	2,727	-	-	-	-	13,931
치악산	371,279	61,106	241,011	53,818	-	-	-	-	-	15,344
월악산	807,298	18,144	678,742	15,594	1,090	-	-	-	-	93,728
북한산										
북한산사무소	576,676	529,615	-	58	727	-	-	-	-	46,276
북한산도봉사무소	192,653	163,189	-	2,563	109	-	-	-	-	26,792
소백산										
소백산사무소	360,614	244,144	105,211	-	-	-	-	-	-	11,259
소백산북부사무소	323,929	-	177,014	-	-	89,808	18,447	22,999	-	15,661
월출산	134,971	66,241	43,525	24,714	-	-	-	-	-	491
변산반도	407,922	323,703	-	42,793	1,818	-	-	-	-	39,608
무등산										
무등산사무소	3,103	-	-	-	145	-	-	-	-	2,958
무등산동부사무소	723	-	-	-	-	-	-	-	-	723
태백산	463,824	-	-	-	463,245	-	-	-	-	579
항공대	0	-	-	-	-	-	-	-	-	-
국립공원연구원	3,148	-	-	-	-	-	-	-	-	3,148
종복원기술원	47,263	-	-	-	-	-	-	-	-	47,263
북한산생태탐방연수원	220,087	-	-	2,314	72	-	-	-	215,863	1,838
지리산생태탐방연수원	142,883	-	-	2,170	-	-	-	-	140,264	449
소백산생태탐방연수원	17,503	-	-	-	-	-	-	-	17,440	63
설악산생태탐방연수원	63	-	-	-	-	-	-	-	-	63
지질사무국	56	-	-	-	-	-	-	-	-	56

12) 물품: 담요, 매트리스

13) 한려해상은 오동지구(지자체 관리)가 포함됨

4 상생협력

가. 자원봉사 운영실적

(단위: 명 / 시간)

사무소	2012년		2013년		2014년		2015년		2016년		2017년	
	활동인원	활동시간	활동인원	활동시간	활동인원	활동시간	활동인원	활동시간	활동인원	활동시간	활동인원	활동시간
계	41,024	195,944	55,813	272,852	51,067	278,224	57,627	300,454	70,213	331,654	77,426	374,235
지리산												
지리산사무소	1,531	5,862	2,035	8,344	2,447	10,842	2,658	10,862	3,529	12,791	2,984	13,643
지리산북부사무소	2,546	7,139	2,634	7,940	1,389	5,616	1,911	9,090	2,156	9,567	2,310	10,170
지리산남부사무소	933	7,076	1,967	8,683	1,683	7,742	2,454	10,667	2,591	10,925	3,087	14,578
경주	2,457	13,930	2,613	15,855	2,466	14,794	2,954	20,184	4,241	26,161	4,541	23,730
계룡산	1,572	6,794	2,194	9,724	2,443	11,245	2,597	11,451	2,966	12,385	3,465	14,120
한려해상												
한려해상사무소	609	3,725	931	5,181	1,224	5,219	1,472	6,059	1,402	6,998	1,259	7,337
한려해상동부사무소	1,145	4,344	1,432	6,135	759	3,937	1,370	6,662	1,300	7,214	1,315	9,353
설악산	2,341	7,005	1,821	11,010	1,565	12,269	1,802	13,779	3,396	13,886	3,332	14,968
속리산	1,625	8,989	1,714	10,110	1,771	11,439	1,855	11,582	2,763	12,385	2,755	13,136
내장산												
내장산사무소	1,595	8,489	2,097	11,382	1,902	12,089	2,216	10,104	3,210	11,087	3,044	13,033
내장산백암사무소	1,435	9,089	1,454	10,302	1,762	11,038	1,798	11,128	2,052	11,509	2,866	12,808
가야산	1,027	5,177	1,658	6,504	1,326	9,831	1,588	9,257	1,794	12,206	2,084	16,076
덕유산	1,705	4,606	2,438	6,189	468	1,395	1,227	3,951	1,188	4,578	1,541	5,332
오대산	1,462	7,159	2,067	9,932	1,715	10,254	1,996	12,444	2,824	12,909	3,273	14,757
주왕산	1,912	14,632	1,987	15,278	1,883	15,272	2,136	17,080	3,942	17,622	4,159	18,686
태안해안	1,230	4,398	1,634	6,117	1,416	6,324	2,114	8,433	1,886	8,771	2,050	9,162
다도해해상												
다도해해상사무소	1,078	4,227	1,484	6,053	1,351	6,118	813	3,631	1,057	4,904	1,632	6,443
다도해해상서부사무소	990	5,350	1,163	6,330	1,521	6,584	1,105	6,404	1,372	6,928	1,556	7,563
치악산	555	3,292	2,481	16,432	2,697	17,882	1,733	9,788	2,269	11,712	3,271	15,354
월악산	1,142	6,795	1,606	8,253	1,670	9,510	1,544	10,599	1,668	11,020	1,905	11,788
북한산												
북한산사무소	5,621	26,816	5,468	27,897	5,302	24,144	7,107	34,057	7,236	34,990	7,697	39,659
북한산도봉사무소	2,448	10,381	4,234	17,132	4,004	17,879	2,497	9,872	3,325	11,969	3,692	12,931
소백산												
소백산사무소	808	5,243	859	6,013	1,091	7,725	1,029	7,777	993	7,805	1,187	9,277
소백산북부사무소	1,049	5,785	998	6,124	697	5,576	954	6,947	1,329	7,168	1,853	7,815
월출산	1,199	5,446	1,486	7,191	1,498	8,486	1,861	8,774	2,211	8,913	2,114	10,195
변산반도	1,009	4,195	1,981	8,382	2,063	8,978	1,873	9,476	2,447	11,280	2,575	15,878
무등산												
무등산사무소	-	-	2,926	11,499	2,241	9,471	3,246	11,924	2,923	12,560	3,285	14,309
무등산동부사무소	-	-	208	1,041	308	4,326	1,031	5,093	1,311	7,204	1,682	7,743
태백산	-	-	-	-	-	-	-	-	140	944	244	1,247
종복원기술원	-	-	243	1,819	160	836	206	1,103	264	1,765	296	1,615
북한산생태탐방연수원	-	-	-	-	245	1,403	480	2,276	428	1,498	291	1,143
국립공원연구원	-	-	-	-	-	-	-	-	-	-	81	386

나. 자원활동가[14] 현황

(단위: 명)

사무소	2012년	2013년	2014년	2015년	2016년	2017년
계	378	579	676	807	856	858
지리산						
지리산사무소	18	29	37	47	60	51
지리산북부사무소	13	15	18	20	22	22
지리산남부사무소	13	26	28	32	33	35
경주	37	59	69	79	86	98
계룡산	22	25	25	28	28	26
한려해상						
한려해상사무소	6	10	10	13	25	22
한려동부사무소	11	15	15	17	24	24
설악산	12	16	19	21	23	19
속리산	11	17	24	28	28	28
내장산						
내장산사무소	15	34	39	44	43	54
내장산백암사무소	14	20	20	24	20	21
가야산	11	16	34	38	38	35
덕유산	17	18	15	18	21	28
오대산	14	20	21	26	23	19
주왕산	52	62	62	70	68	55
태안해안	7	13	23	26	26	22
다도해해상						
다도해해상사무소	5	10	12	16	15	15
다도해해상서부사무소	7	14	20	23	23	30
치악산	16	21	27	34	33	35
월악산	11	15	18	21	24	21
북한산						
북한산사무소	12	16	19	23	38	44
북한산도봉사무소	12	16	13	27	20	23
소백산						
소백산사무소	10	16	16	18	19	20
소백산북부사무소	11	11	13	15	17	17
월출산	13	21	21	24	22	23
변산반도	8	13	14	16	18	8
무등산						
무등산사무소	-	25	23	27	34	36
무등산동부사무소	-	6	21	32	25	27
태백산	-	-	-	-	-	-

14) 자원활동가: 소정의 교육과정을 이수하고 연간 70시간 이상 정기적으로 활동하는 자원봉사자

다. 명품마을 지정현황

조성연도	개소 수	사무소명	마을명	가구/명
계	18개소			422/752
2010	1	다도해서부	관매도(3개마을)	121/187
2011	4	한려동부	내도	7/10
		덕유산	신선(3개마을)	50/91
		다도해해상	상서	31/55
		월악산	골뫼골(3개마을)	17/30
2012	4	한려동부	함목	15/28
		다도해해상	평촌	10/11
		다도해서부	영산도	26/43
		소백산북부	죽령	8/15
2013	1	무등산	평촌	40/102
2014	3	다도해해상	동고지	8/19
		무등산동부	도원	15/31
		소백산	달밭골	8/13
2015	1	한려동부	만지도	20/31
2016	2	지리산북부	와운	17/32
		태백산	백천	8/18
2017	2	속리산	밤티	5/11
		다도해해상	덕포	16/25

2018 국립공원기본통계

Ⅷ

부 록

국립공원관리공단
KOREA NATIONAL PARK SERVICE

Ⅲ-1-다. 사무소별 동식물자원 세부현황
Ⅲ-2. 특별보호구역 세부 지정 현황
Ⅲ-4. 내륙습지 세부 현황
Ⅲ-5. 특정도서 세부 현황
Ⅲ-6. 문화자원 세부 현황
Ⅲ-7. 경관자원 세부 현황
Ⅴ-1. 공원시설(탐방로) 세부 현황
Ⅴ-2. 공원시설(자연관찰로) 세부 현황
Ⅴ-3. 주요 시설물 세부 현황
별첨. 2018 국립공원기본통계 용어집

Ⅲ-1-다 사무소별 동식물자원 세부현황

1. 지리산

구 분		주요 자원
식물자원	주요 식물상	주목, 구상나무, 가문비나무, 분비나무, 지리괴불나무, 잣나무, 전나무, 올벚나무, 지리말발도리, 지리대사초, 지리산고사리, 뻐꾹나리, 천마, 숫잔대, 나도제비난, 지리바꽃, 지리터리풀, 가시오갈피, 세뿔투구꽃, 복주머니란, 날개하늘나리 등
	주요 식물 군락	구상나무군락, 가문비나무군락, 신갈나무-조릿대군락, 주목군락, 졸참나무군락, 굴참나무군락, 서어나무군락, 철쭉군락, 개서어나무군락, 사스래나무군락, 동백나무군락 등
고등균류		졸각버섯, 색시졸각버섯, 유착나무종버섯, 버터애기버섯, 밀애기버섯, 하얀선녀버섯, 구름버섯, 메꽃버섯부치, 치마버섯, 화경버섯 등
동물자원	포유류	수달, 반달가슴곰, 삵, 담비, 하늘다람쥐, 오소리, 족제비, 너구리, 고라니, 노루, 멧돼지, 관박쥐, 집박쥐, 고슴도치, 뒤쥐, 땃쥐, 두더지, 멧토끼, 비단털들쥐, 등줄쥐, 흰넓적다리붉은쥐, 다람쥐, 청설모 등
	조 류	까막딱다구리, 원앙, 붉은배새매, 벌매, 참매, 황조롱이, 소쩍새, 솔부엉이, 올빼미, 새매, 말똥가리, 솔개, 긴꼬리딱새, 쇠황조롱이, 조롱이, 독수리 등
	양서류	도롱뇽, 꼬리치레도롱뇽, 무당개구리, 물두꺼비, 두꺼비, 청개구리, 참개구리, 북방산개구리 등
	파충류	아무르장지뱀, 줄장지뱀, 유혈목이, 누룩뱀, 능구렁이, 쇠살모사, 까치살모사 등
	어 류	참갈겨니, 쉬리, 돌고기, 미유기, 자가사리, 꺽지 등
	곤 충	검은물잠자리, 장수잠자리, 작은고추잠자리, 넉점박이송장벌레, 알락명주잠자리, 대륙뱀잠자리, 홍다리메뚜기, 갈색여치, 장수꼽등이, 땅강아지, 분홍날개대벌레, 못뽑이집게벌레, 왕대총채벌레, 왕침노린재, 광대노린재, 물장군, 참매미, 희조꽃매미, 큰줄날도래, 산길앞잡이, 지리멋쟁이딱정벌레, 원표애비단사슴벌레, 왕풍뎅이, 사슴풍뎅이, 비단벌레, 호랑하늘소, 선녀부전나비, 은판나비, 지리산팔랑나비 등
	담수저서성대형 무척추동물	다슬기, 물지렁이, 꼬마하루살이, 애호랑하루살이, 보통옆새우, 부채하루살이, 민강도래, 총채민강도래, 큰그물강도래, 강도래, 각다귀, 곰줄날도래, 줄날도래, 물날도래, 꼬마물방개 등
멸종위기 야생생물		반달가슴곰, 수달, 매, 얼룩새코미꾸리, 모래주사, 산굴뚝나비, 붉은점모시나비, 비단벌레, 담비, 무산쇠족제비, 삵, 하늘다람쥐, 긴꼬리딱새, 까막딱다구리, 독수리, 벌매, 붉은배새매, 새매, 새호리기, 솔개, 양비둘기, 올빼미, 조롱이, 참매, 큰말똥가리, 구렁이, 표범장지뱀, 꼬마잠자리, 물장군, 애기뿔소똥구리, 왕은점표범나비, 창언조롱박딱정벌레, 큰홍띠점박이푸른부전나비, 가시오갈피나무, 개병풍, 기생꽃, 날개하늘나리, 노랑붓꽃, 백부자, 복주머니란, 산작약, 석곡, 세뿔투구꽃, 화경버섯

2. 경주

구 분		주요 자원
식물자원	주요 식물상	소나무, 졸참나무, 신갈나무, 굴참나무, 곰솔, 굴피나무, 서어나무, 억새, 병꽃나무, 고란초, 끈끈이주걱, 노랑무늬붓꽃, 노랑붓꽃 등
	주요 식물 군락	소나무군락, 곰솔군락, 신갈나무군락, 굴참나무군락, 상수리나무군락, 서어나무군락 등
고등균류		평평귀버섯, 애기버섯, 금색긴뿌리버섯, 흰송이, 애우산광대버섯, 마귀광대버섯, 암적색광대버섯, 우산버섯, 고동색우산버섯, 애기여우갓버섯, 참빗주름무당버섯, 냄새무당버섯 등
동물자원	포유류	수달, 삵, 담비, 너구리, 오소리, 족제비, 고라니, 노루, 멧돼지, 관박쥐, 집박쥐, 땃쥐, 작은땃쥐, 멧토끼, 비단털들쥐, 등줄쥐, 다람쥐, 청설모 등
	조 류	박새, 붉은머리오목눈이, 흰배지빠귀, 물까치, 꿩, 붉은배새매, 논병아리, 왜가리, 쇠백로, 황로, 해오라기, 잿빛개구리매, 조롱이, 말똥가리, 괭이갈매기, 갈매기, 재갈매기, 멧비둘기 등
	양서류	도롱뇽, 무당개구리, 두꺼비, 청개구리, 참개구리, 옴개구리, 한국산개구리, 북방산개구리 등
	파충류	아무르장지뱀, 누룩뱀, 유혈목이, 능구렁이, 대륙유혈목이, 살모사, 쇠살모사, 까치살모사 등
	어 류	붕어, 잉어, 큰납지리, 참붕어, 돌고기, 긴몰개, 점몰개, 버들치, 피라미, 참갈겨니, 치리, 쌀미꾸리, 기름종개, 동방종개 등
	곤 충	한국강도래, 좀집게벌레, 팔공산밑들이메뚜기, 분홍날개대벌레, 흰점박이꽃무지, 톱하늘소, 닮은외줄통잎벌레, 네점박이맵시벌, 갈색발왕개미, 장수말벌, 개미꽃등에, 참나무산누에나방, 산녹색부전나비, 꼬리명주나비 등
	담수저서성대형 무척추동물	플라나리아, 다슬기, 실지렁이, 돌거머리, 보통옆새우, 애호랑하루살이, 등줄하루살이, 몽땅하루살이, 두점하루살이 등
멸종위기 야생생물		수달, 흰꼬리수리, 붉은점모시나비, 담비, 삵, 하늘다람쥐, 까막딱다구리, 붉은배새매, 새매, 새호리기, 수리부엉이, 올빼미, 잿빛개구리매, 조롱이, 참매, 큰말똥가리, 흰목물떼새, 구렁이, 복주머니란, 애기송이풀, 자주땅귀개

3. 계룡산

구 분		주요 자원
식물자원	주요 식물상	느티나무, 신갈나무, 쪽동백나무, 층층나무, 때죽나무, 소나무, 산벚나무, 팥배나무, 노랑제비꽃, 용담, 은방울꽃, 오미자, 굴피나무, 노랑원추리, 국화마, 산비장이, 말나리 등
	주요 식물 군락	굴참나무군락, 굴참나무군락-신갈나무군락, 상수리나무군락, 상수리나무-졸참나무군락, 서어나무군락, 소나무군락, 소나무-상수리나무군락, 신갈나무군락, 졸참나무군락 등
고등균류		깔대기버섯, 큰낙엽버섯, 마귀광대버섯, 독우산광대버섯, 도장버섯, 잔나비버섯, 국수버섯, 목이, 애기방귀버섯, 노랑망태버섯, 세발버섯, 노린재동충하초, 콩버섯 등
동물자원	포유류	수달, 삵, 담비, 너구리, 오소리, 족제비, 고라니, 멧돼지, 관박쥐, 멧박쥐, 집박쥐, 고슴도치, 땃쥐, 두더지, 멧토끼, 비단털들쥐, 등줄쥐, 다람쥐, 청설모 등
	조 류	박새, 붉은머리오목눈이, 흰배지빠귀, 물까치, 꿩, 중대백로, 붉은배새매, 참매, 황조롱이, 까막딱다구리, 바위종다리, 해오라기, 수리부엉이 등
	양서류	도롱뇽, 무당개구리, 두꺼비, 청개구리, 북방산개구리, 옴개구리, 이끼도롱뇽 등
	파충류	아무르장지뱀, 유혈목이, 누룩뱀, 무자치, 줄장지뱀, 도마뱀 등
	어 류	잉붕어, 잉어, 칼납자루, 참마자, 돌마자, 모래무지, 돌고기, 긴몰개, 버들치, 끄리, 피라미, 참갈겨니, 참종개, 미유기, 눈동자개, 꺽지 등
	곤 충	왕사슴벌레, 참넓적사슴벌레, 땅강아지, 하늘소, 등줄어리쌕새기, 장수풍뎅이, 애송장벌레, 측범하늘소, 세줄박각시, 꽃매미, 줄먼지벌레, 얼룩갈고리나방 등
	담수저서성대형 무척추동물	산골플라나리아, 연가시, 다슬기, 실지렁이, 가재, 보통옆새우, 뿔하루살이, 부채하루살이, 물잠자리, 진강도래, 좀물땡댕이, 애기물방개, 게아재비, 가시날도래 등
멸종위기 야생생물		사향노루, 수달, 담비, 삵, 하늘다람쥐, 긴꼬리딱새, 까막딱다구리, 벌매, 붉은배새매, 새매, 새호리기, 수리부엉이, 올빼미, 조롱이, 참매, 팔색조, 구렁이, 금개구리, 맹꽁이, 표범장지뱀, 깊은산부전나비, 물장군, 왕은점표범나비, 참호박뒤영벌, 산작약, 솔붓꽃, 제비동자꽃

4. 한려해상

구 분		주요 자원
식물자원	주요 식물상	소나무, 곰솔, 졸참나무, 굴참나무, 산딸나무, 노각나무, 때죽나무, 사람주나무, 쇠물푸레나무, 윤노리나무, 애기등, 히어리, 구실잣밤나무, 후박나무, 까마귀쪽나무, 돈나무, 동백나무 등
	주요 식물 군락	곰솔군락, 곰솔-소나무군락, 동백나무군락 등
고등균류		고동색우산버섯, 털목이, 아교뿔버섯, 그물구멍버섯, 비단외대버섯, 기계충버섯 등
동물자원	포유류	수달, 삵, 너구리, 오소리, 족제비, 고라니, 노루, 멧돼지, 관박쥐, 고슴도치, 뒤쥐, 두더지 멧토끼, 등줄쥐, 다람쥐, 청설모 등
	조 류	괭이갈매기, 붉은부리갈매기, 직박구리, 붉은머리오목눈이, 까치, 참새, 제비, 박새, 큰기러기 등
	양서류	도롱뇽, 무당개구리, 두꺼비, 청개구리, 북방산개구리, 옴개구리, 참개구리 등
	파충류	아무르장지뱀, 줄장지뱀, 구렁이, 누룩뱀, 능구렁이, 유혈목이, 쇠살모사, 도마뱀 등
	어 류	뱀장어, 갯장어, 붕장어, 멸치, 풀반댕이, 청멸, 전어, 밴댕이, 붕어, 버들치, 미꾸리, 미꾸라지, 은어, 날매퉁이, 등줄숭어, 가숭어 등
	곤 충	애긴노린재, 꼬마남생이무당벌레, 유리창나비, 꼬마먹노린재, 풀색꽃무지, 꽃과실파리, 어리귀뚜라미, 노랑초파리, 큰수중다리송장벌레, 앞붉은명나방 등
해양자원	경성기질 해양저서무척추동물	군부, 털군부, 가는가시산호, 별불가사리, 주름방사륵조개, 굵은줄격판담치, 검은큰따개비, 무늬발게, 우렁쉥이, 오각광삼 등
	연성기질 해양저서무척추동물	둥근거미불가사리, 한국부채발갯지렁이, 기수우렁이, 두점박이민꽃게, 예쁜얼굴갯지렁이, 노랑볼록조개, 가무락조개 등
	동물플랑크톤	Cantocalanus pauper, Centropages forcatus, Centropages- tenuiremis, Eucalanus crassus, Euchaeta rimana, Labidocera- rotunda, Paracalanus aculeatus, Pennilia avirostris, Podon- leuckarti, Sinocalanus tenellus, Temora discaudata, Temora- stylifera, Temora turbinata, unidentified Amphipods, Sagitta crassa, Oikopleura dioica 등
	식물플랑크톤	Nitzschia socialis, Odontella sinensis, Oxyphysis oxytoxoides, Paralia sulcata, Pleurosigma angulatum, Protoperidinium bipes, Protoperidinium leonis, Skeletonema costatum, Stauroneis- membranacea, Stephanopyxis palmeriana, Thalassionema- nitzschioides, Thalassiosira decipiens, Thalassiosira rotulam 등
	해양어류	갈치, 귀상어, 까나리, 벤자리, 우럭볼락, 혹돔 등
	해조류	가시뼈대그물말, 참김, 괭생이모자반, 지충이, 개우무, 참도박 등
	산호류	꽃이끼산호, 부채뿔산호, 빽빽이산호, 바늘산호, 숲가시산호, 불나무진총산호, 보석말미잘, 무쓰뿌리돌산호 등
	해초(잘피)류	거머리말, 포기거머리말, 수거머리말, 애기거머리말 등
	산호충류	가는바늘산호, 가시수지맨드라미, 검붉은수지맨드라미 등
멸종위기 야생생물		수달, 매, 참수리, 흰꼬리수리, 나팔고둥, 나도풍란, 풍란, 삵, 검은머리물떼새, 검은머리촉새, 긴꼬리딱새, 독수리, 무당새, 물수리, 벌매, 붉은배새매, 뿔쇠오리, 새매, 새호리기, 섬개개비, 솔개, 알락개구리매, 잿빛개구리매, 조롱이, 참매, 큰기러기, 팔색조, 흑두루미, 흑비둘기, 구렁이, 꼬마잠자리, 물방개, 애기뿔소똥구리, 갯게, 검붉은수지맨드라미, 기수갈고둥, 대추귀고둥, 둔한진총산호, 붉은발말똥게, 유착나무돌산호, 자색수지맨드라미, 해송, 흰발농게, 가시연, 대흥란, 백양더부살이, 석곡, 솔붓꽃, 자주땅귀개, 칠보치마, 콩짜개란

5. 설악산

구 분		주요 자원
식물자원	주요 식물상	눈잣나무, 잣나무, 신갈나무, 주목, 분비나무, 소나무, 졸참나무, 전나무, 당단풍나무, 설악눈주목, 땃두릅나무, 금강애기나리, 모데미풀, 연잎꿩의다리, 한계령풀, 금강제비꽃, 등대시호, 금강봄맞이, 금강초롱꽃, 자주솜대, 눈측백, 기생꽃, 노랑만병초, 만주송이풀 등
	주요 식물 군락	눈잣나무-털진달래군락, 분비나무군락, 눈측백군락, 사스래나무군락, 거제수나무군락, 황철나무군락, 신갈나무-소나무군락, 신갈나무-잣나무군락, 서어나무군락, 졸참나무군락, 굴참나무군락, 소나무군락, 잣나무군락, 피나무-당단풍나무군락, 굴참나무-소나무군락, 피나무-신갈나무군락 등
고등균류		뽕나무버섯부치, 밀버섯, 선녀낙엽버섯, 쓴송이버섯, 우산버섯, 노란꼭지버섯 등
동물자원	포유류	수달, 산양, 삵, 담비, 하늘다람쥐, 무산쇠족제비, 너구리, 오소리, 족제비, 고라니, 노루, 멧돼지, 관박쥐, 멧박쥐, 고슴도치, 뒤쥐, 땃쥐, 두더지, 멧토끼, 갈밭쥐, 등줄쥐, 다람쥐, 청설모 등
	조 류	박새, 쇠박새, 동고비, 곤줄박이, 노랑할미새, 어치, 뻐꾸기, 두견이, 청호반새, 후투티, 오색딱다구리, 제비, 노랑지빠귀, 산솔새, 진박새, 붉은뺨멧새, 꾀꼬리 등
	양서· 파충류	도롱뇽, 두꺼비, 무당개구리, 한국산개구리, 옴개구리, 대륙유혈목이, 구렁이, 능구렁이, 무자치, 살모사, 쇠살모사 등
	어 류	쉬리, 돌상어, 누치, 어름치, 배가사리, 돌마자, 모래무지, 가는돌고기, 돌고기, 금강모치, 버들치, 버들개, 피라미, 참갈겨니, 쌀미꾸리, 대륙종개, 종개, 새코미꾸리, 미유기, 눈동자개, 산천어, 열목어 등
	곤 충	바둑돌부전나비, 산은줄표범나비, 신선나비, 쐐기풀나비, 독수리팔랑나비, 대왕팔랑나비, 함경산뱀눈나비, 갑옷바퀴 등
멸종위기 야생생물		산양, 수달, 털복주머니란, 담비, 무산쇠족제비, 삵, 하늘다람쥐, 긴꼬리딱새, 긴점박이올빼미, 까막딱다구리, 벌매, 붉은배새매, 새매, 새호리기, 수리부엉이, 올빼미, 잿빛개구리매, 조롱이, 참매, 흰목물떼새, 구렁이, 가는돌고기, 가시고기, 돌상어, 열목어, 한둑중개, 깊은산부전나비, 왕은점표범나비, 가시오갈피나무, 개병풍, 기생꽃, 날개하늘나리, 노랑만병초, 닻꽃, 백부자, 복주머니란, 산작약, 연잎꿩의다리, 한라송이풀, 홍월귤, 화경버섯

6. 속리산

구 분		주요 자원
식물자원	주요 식물상	별꽃, 탑꽃, 장대여뀌, 윤노리나무, 등나무, 길마가지나무, 정영엉겅퀴, 산비장이, 신갈나무, 소나무, 졸참나무, 굴참나무, 버드나무, 넉줄고사리, 구실사리, 박달나무, 바위손, 서어나무, 망개나무, 회리바람꽃, 대팻집나무 등
	주요 식물 군락	신갈나무군락, 소나무군락, 졸참나무군락, 굴참나무군락, 상수리나무군락, 망개나무군락, 서어나무군락, 고로쇠나무군락, 버드나무군락, 꼬리진달래군락, 박달나무군락, 굴피나무군락, 노각나무군락, 느티나무군락 등
고등균류		노란대광대버섯, 갈색먹물버섯, 헛깔대기버섯, 혈색무당버섯, 가시말불버섯, 개암버섯, 무리우산버섯, 젤리귀버섯, 못버섯, 연지버섯, 주름찻잔버섯, 그물점균, 싸리버섯, 뿌리광대버섯, 털땀버섯, 비늘땀버섯, 볏싸리버섯 등
동물자원	포유류	수달, 삵, 담비, 하늘다람쥐, 너구리, 오소리, 족제비, 고라니, 노루, 멧돼지, 고슴도치, 땃쥐, 두더지, 멧토끼, 비단털들쥐, 등줄쥐, 다람쥐, 청설모 등
	조 류	원앙, 붉은배새매, 새매, 새호리기, 황조롱이, 소쩍새, 까막딱다구리, 말똥가리, 멧비둘기, 직박구리, 중대백로, 뻐꾸기, 쇠박새, 곤줄박이, 노랑턱멧새, 동고비, 큰오색딱다구리, 알락할미새, 방울새, 굴뚝새, 흰배지빠귀, 붉은머리오목눈이, 어치, 청호반새, 청둥오리, 흰꼬리수리, 큰고니 등
	양 서	북방산개구리, 도롱뇽, 꼬리치레도롱뇽, 옴개구리, 무당개구리, 두꺼비, 청개구리, 참개구리, 한국산개구리, 계곡산개구리, 이끼도롱뇽 등
	파충류	남생이, 아무르장지뱀, 살모사, 까치살모사, 대륙유혈목이, 무자치, 쇠살모사 등
	어 류	가시납지리, 칼납자루, 납자루, 묵납자루, 쉬리, 돌상어, 참마자, 배가사리, 돌마자, 모래무지, 가는돌고기, 돌고기, 긴몰개, 버들치, 끄리 등
	곤 충	꼬마잠자리, 붉은점모시나비, 큰자색호랑꽃무지, 왕은점표범나비, 큰주홍부전나비, 넉점박이송장벌레, 이마무늬송장벌레, 검정송장벌레, 꼬마검정송장벌레, 홍딱지반날개, 녹슬은반날개, 애호랑나비 등
	담수저서성대형 무척추동물	플라나리아, 연가시, 주름다슬기, 또아리물달팽이, 실지렁이, 피라미하루살이, 애호랑하루살이, 방울하루살이, 참납작하루살이, 쇠측범잠자리, 어리장수잠자리, 토우민강도래, 한국강도래 등
멸종위기 야생생물		산양, 수달, 흰꼬리수리, 붉은점모시나비, 담비, 삵, 하늘다람쥐, 긴꼬리딱새, 까막딱따구리, 벌매, 붉은배새매, 새매, 새호리기, 수리부엉이, 올빼미, 조롱이, 참매, 큰고니, 구렁이, 남생이, 맹꽁이, 가는돌고기, 돌상어, 묵납자루, 꼬마잠자리, 애기뿔소똥구리, 왕은점표범나비, 큰자색호랑꽃무지, 가시오갈피나무

7. 한라산

구 분		주요 자원
식물자원	주요 식물상	개서어나무, 곰솔, 구상나무, 눈향나무, 산철쭉, 상수리나무, 서어나무, 소나무, 시로미, 제주조릿대, 졸참나무, 털진달래, 한라잠자리난, 한라돌쩌귀, 한라개승마, 제주양지꽃, 제주달구지풀, 제주물봉선, 탐라풀, 한라산비장이, 암매, 세바람꽃 등
	주요 식물 군락	졸참나무-개서어나무군락, 서어나무-개서어나무군락, 서어나무-졸참나무군락, 서어나무-물참나무군락, 서어나무-곰솔군락, 서어나무-소나무군락, 개서어나무-서어나무군락, 졸참나무-서어나무군락, 개서어나무-졸참나무군락, 졸참나무-소나무군락, 졸참나무-곰솔군락, 산철쭉-털진달래군락, 물참나무군락, 물참나무-서어나무군락, 물참나무-구상나무군락, 물참나무-소나무군락, 상수리나무-졸참나무군락, 소나무군락, 곰솔군락, 소나무-서어나무군락, 구상나무군락, 구상나무-산철쭉군락, 눈향나무군락, 눈향나무-시로미군락, 제주조릿대군락 등
고등균류		귀버섯, 부채버섯, 졸각버섯, 가랑잎애기버섯, 난버섯, 여우갓버섯 등
동물자원	포유류	삵, 오소리, 족제비, 노루, 멧돼지, 집박쥐, 제주땃쥐, 등줄쥐, 생쥐, 시궁쥐(집쥐), 애급쥐(곰쥐), 다람쥐 등
	조 류	직박구리, 방울새, 박새, 동박새, 멧새 등
	양서· 파충류	제주도롱뇽, 무당개구리, 비바리뱀, 유혈목이, 쇠살모사 등
멸종위기 야생생물		붉은박쥐, 검독수리, 매, 비바리뱀, 비단벌레, 산굴뚝나비, 상제나비, 수염풍뎅이, 암매, 한라솜다리, 삵, 긴꼬리딱새, 독수리, 무당새, 벌매, 붉은배새매, 붉은해오라기, 새호리기, 솔개, 쇠검은머리쑥새, 재두루미, 조롱이, 참매, 큰말똥가리, 팔색조, 두점박이사슴벌레, 물방개, 물장군, 소똥구리, 애기뿔소똥구리, 왕은점표범나비, 닻꽃, 대흥란, 두잎약난초, 백운란, 석곡, 손바닥난초, 으름난초, 자주땅귀개, 콩짜개란, 한라송이풀, 한라옥잠난초

8. 내장산

구 분		주요 자원
식물자원	주요 식물상	합다리나무, 나도밤나무, 검양옻나무, 비목나무, 만주바람꽃, 변산바람꽃, 백양꽃, 옥녀꽃대, 꿩의바람꽃, 이나무, 단풍나무, 굴거리나무, 설설고사리, 뻐꾹나리, 진노랑상사화 등
	주요 식물 군락	소나무군락, 굴참나무군락, 서어나무군락, 비자나무군락, 단풍나무군락, 졸참나무군락, 굴거리나무군락, 신갈나무군락, 층층나무군락, 버드나무군락 등
고등균류		맑은애주름버섯, 가랑잎애기버섯, 구름버섯, 치마버섯, 말불버섯, 갈색먹물버섯, 절구버섯아재비, 조각무당버섯, 우산버섯, 달걀버섯, 목이, 개암버섯, 광대버섯, 무당버섯 등
동물자원	포유류	수달, 삵, 담비, 하늘다람쥐, 너구리, 오소리, 족제비, 고라니, 노루, 멧돼지, 고슴도치, 땃쥐, 두더지, 멧토끼, 비단털들쥐, 등줄쥐, 다람쥐, 청설모 등
	조 류	흰배지빠귀, 청둥오리, 직박구리, 흰뺨검둥오리, 물총새, 아비, 참매, 호반새, 뻐꾸기, 박새, 노랑턱멧새, 쇠백로, 큰오색딱다구리, 흰목물떼새, 꾀꼬리, 수리부엉이 등
	양서류	도롱뇽, 꼬리치레도롱뇽, 두꺼비, 한국산개구리, 계곡산개구리, 무당개구리, 북방산개구리 등
	파충류	까치살모사, 능구렁이, 대륙유혈목이 등
	어 류	붕어, 잉어, 흰줄납줄개, 각시붕어, 참붕어, 돌고기, 긴몰개, 버들치, 피라미, 참갈겨니, 참종개, 왕종개, 미꾸리, 미유기, 자가사리 등
	곤 충	사슴벌레, 왕오색나비, 유리창나비, 홍점알락나비, 고마로브집게벌레, 납작돌좀, 흰줄가지나방, 고려개미사돈, 등빨간먼지벌레, 비단벌레 등
	거 미	보경염낭거미, 왕굴뚝거미, 코접시거미, 모산굴뚝거미, 흰배곰보애접시거미, 한국솔개거미, 고려풀거미, 엄지유령거미, 남창참매거미, 점미진거미, 월령왕거미 등
	담수저서성대형 무척추동물	가는무늬하루살이, 총채민강도래, 한국강도래, 두눈강도래 등
멸종위기 야생생물		붉은박쥐, 수달, 검독수리, 매, 붉은점모시나비, 비단벌레, 담비, 삵, 하늘다람쥐, 긴꼬리딱새, 까막딱다구리, 붉은배새매, 새매, 새호리기, 수리부엉이, 올빼미, 조롱이, 팔색조, 참매, 흰목물떼새, 구렁이, 금개구리, 남생이, 왕은점표범나비, 참호박뒤영벌, 노랑붓꽃, 대흥란, 백양더부살이, 백운란, 진노랑상사화

9. 가야산

구 분		주요 자원
식물자원	주요 식물상	소나무, 신갈나무, 졸참나무, 갈참나무, 서어나무, 구상나무, 물푸레나무, 철쭉, 까치박달, 때죽나무, 노각나무, 함박꽃나무, 솔나리, 말나리, 백리향, 이삭송이풀, 산쥐손이, 난쟁이바위솔, 톱바위취, 흰참꽃나무, 함박꽃나무 등
	주요 식물 군락	소나무군락, 굴참나무군락, 신갈나무-조릿대군락, 서어나무군락, 갈참나무군락, 소나무-졸참나무군락, 소나무-신갈나무군락, 신갈나무군락, 신갈나무-굴참나무군락, 붉은병꽃나무군락 등
고등균류		치마버섯, 좀벌집버섯, 노랑무당버섯, 덧부치버섯, 빗살갓버섯, 검정대겨울우산버섯 등
동물자원	포유류	수달, 담비, 삵, 하늘다람쥐, 너구리, 오소리, 족제비, 고라니, 노루, 멧돼지, 고슴도치, 두더지, 멧토끼, 흰넓적다리붉은쥐, 등줄쥐, 다람쥐, 청설모 등
	조 류	붉은머리오목눈이, 참새, 까치, 멧비둘기, 오목눈이, 노랑턱멧새, 되새, 새매, 붉은배새매, 소쩍새, 청호반새, 원앙, 왜가리, 중대백로, 말똥가리, 황조롱이, 두견이, 소쩍새 등
	양서류	도롱뇽, 꼬리치레도롱뇽, 무당개구리, 참개구리, 북방산개구리, 두꺼비, 이끼도롱뇽, 물두꺼비, 옴개구리, 한국산개구리, 계곡산개구리 등
	파충류	아무르장지뱀, 무자치, 유혈목이, 살모사, 까치살모사, 줄장지뱀, 구렁이, 누룩뱀, 대륙유혈목이, 실뱀, 능구렁이 등
	어 류	붕어, 쉬리, 참마자, 돌마자, 모래무지, 돌고기, 참몰개, 긴몰개, 버들치, 피라미, 갈겨니, 참갈겨니, 기름종개, 미유기, 꺽지 등
	곤 충	무당벌레, 고추잠자리, 썩덩나무노린재, 참빗살얼룩가지나방, 범부전나비, 큰먼지벌레, 유지매미, 장수풍뎅이, 흑다색우단풍뎅이, 흑다리잡초노린재, 알락흰가지나방, 등노랑풍뎅이 등
멸종위기 야생생물		수달, 작은관코박쥐, 매, 담비, 무산쇠족제비, 삵, 토끼박쥐, 하늘다람쥐, 긴꼬리딱새, 까막딱다구리, 붉은배새매, 새매, 새호리기, 조롱이, 잿빛개구리매, 참매, 큰말똥가리, 팔색조, 흑비둘기, 애기뿔소똥구리, 왕은점표범나비, 참호박뒤영벌, 가시오갈피나무, 구름병아리난초, 기생꽃, 날개하늘나리, 백운란, 복주머니란, 세뿔투구꽃, 한라송이풀

10. 덕유산

구 분		주요 자원
식물자원	주요 식물상	주목, 구상나무, 신갈나무, 철쭉, 서어나무, 졸참나무, 들메나무, 함박꽃나무, 산수국, 백작약, 동자꽃, 난쟁이바위솔, 바위채송화, 관중, 광릉요강꽃, 너도바람꽃, 털진달래 등
	주요 식물 군락	신갈나무군락, 구상나무군락, 주목-구상나무군락, 주목군락, 서어나무군락, 거제수나무군락, 털진달래-철쭉군락, 물푸레나무군락 등
고등균류		자주졸각버섯, 애기버섯, 밀버섯, 족제비눈물버섯, 수원무당버섯, 치마버섯, 꽃구름버섯, 갈색꽃구름버섯, 옷솔버섯, 구금버섯, 메꽃버섯부치, 말불버섯, 콩버섯 등
동물자원	포유류	수달, 삵, 담비, 하늘다람쥐, 무산쇠족제비, 너구리, 오소리, 족제비, 고라니, 노루, 멧돼지, 고슴도치, 땃쥐, 두더지, 멧토끼, 비단털들쥐, 등줄쥐, 다람쥐, 청설모 등
	조 류	흰뺨검둥오리, 까마귀, 소쩍새, 파랑새, 큰오색딱다구리, 동고비, 황조롱이, 붉은배새매, 원앙, 말똥가리, 딱새 등
	양서류	이끼도롱뇽, 꼬리치레도롱뇽, 무당개구리, 두꺼비, 청개구리, 참개구리, 옴개구리, 북방산개구리 등
	파충류	아무르장지뱀, 줄장지뱀, 누룩뱀, 무자치, 유혈목이, 구렁이, 쇠살모사 등
	어 류	금강모치, 돌상어, 감돌고기, 돌고기, 긴몰개, 버들치, 피라미, 참갈겨니, 참종개, 미꾸리, 미유기, 자가사리, 무지개송어, 산천어, 동사리, 밀어 등
	곤 충	꼬마잠자리, 밀잠자리, 사슴벌레, 점박이불나방, 범하늘소, 늦반딧불이, 알락풍뎅이 등
	담수저서성대형 무척추동물	개똥하루살이, 두점하루살이, 두갈래하루살이, 깔따구류, 꼬마민강도래, 먹파리류, 춤파리류, 줄날도래, 점박이부채하루살이 등
멸종위기 야생생물		붉은박쥐, 수달, 검독수리, 감돌고기, 광릉요강꽃, 담비, 무산쇠족제비, 삵, 하늘다람쥐, 고니, 긴꼬리딱새, 까막딱다구리, 뜸부기, 붉은배새매, 뿔종다리, 새호리기, 수리부엉이, 솔개, 양비둘기, 올빼미, 잿빛개구리매, 참매, 큰말똥가리, 팔색조, 구렁이, 남생이, 돌상어, 꼬마잠자리, 멋조롱박딱정벌레, 참호박뒤영벌, 가시오갈피나무, 개병풍, 구름병아리난초, 날개하늘나리, 복주머니란, 산분꽃나무, 산작약, 세뿔투구꽃

11. 오대산

구 분		주요 자원
식물자원	주요 식물상	신갈나무, 굴참나무, 피나무, 고로쇠나무, 당단풍나무, 사스래나무, 서어나무, 자작나무, 분비나무, 거제수나무, 새머루, 사위질빵, 층층나무, 비목나무, 만병초, 물봉선, 도깨비부채, 노랑무늬붓꽃 등
	주요 식물 군락	신갈나무군락, 굴참나무군락, 소나무군락, 피나무군락, 고로쇠나무군락, 당단풍군락, 사스레나무군락, 서어나무군락, 자작나무군락, 분비나무군락, 졸참나무군락, 전나무군락, 분홍바늘꽃군락 등
고등균류		옷솔버섯, 구름버섯, 갈색꽃구름버섯, 고깔먹물버섯, 구름버섯, 노란다발버섯, 단풍꽃구름버섯, 황색고무버섯, 접시버섯, 졸각버섯, 검은대선녀버섯, 부채버섯 등
동물자원	포유류	수달, 산양, 담비, 삵, 하늘다람쥐, 너구리, 오소리, 족제비, 고라니, 노루, 멧돼지, 관박쥐, 고슴도치, 땃쥐, 두더지, 멧토끼, 비단털들쥐, 등줄쥐, 다람쥐, 청설모 등
	조 류	동고비, 어치, 노랑턱멧새, 박새, 곤줄박이, 쇠박새 등
	양서류	계곡산개구리, 북방산개구리, 두꺼비, 물두꺼비 등
	파충류	아무르장지뱀, 쇠살모사, 유혈목이, 누룩뱀, 까치살모사 등
	어 류	열목어, 산천, 버들개, 금강모치, 쉬리, 새미, 새코미꾸리, 퉁가리, 꺽지 등
	곤 충	장수하늘소, 사슴벌레, 풍뎅이, 하늘소, 홍줄나비, 독수리팔랑나비, 왕줄나비 등
	거 미	별늑대거미, 못금오접시거미, 팔공접시거미, 대륙접시거미, 깡충거미, 흰눈썹깡충거미, 황갈풀게거미, 꽃게거미, 기생왕거미 등
	담수저서성대형 무척추동물	민날개장도리, 가는무늬하루살이, 초채민강도래, 한국큰그물강도래, 한국강도래, 두눈강도래 등
멸종위기 야생생물		붉은박쥐, 사향노루, 산양, 수달, 작은관코박쥐, 검독수리, 장수하늘소, 담비, 무산쇠족제비, 삵, 토끼박쥐, 하늘다람쥐, 긴점박이올빼미, 까막딱다구리, 독수리, 벌매, 새매, 새호리기, 수리부엉이, 양비둘기, 올빼미, 참매, 큰말똥가리, 팔색조, 구렁이, 가는돌고기, 열목어, 한둑중개, 깊은산부전나비, 멋조롱박딱정벌레, 왕은점표범나비, 참호박뒤영벌, 큰자색호랑꽃무지, 큰홍띠점박이푸른부전나비, 가시오갈피나무, 개병풍, 기생꽃, 날개하늘나리, 복주머니란, 산작약

12. 주왕산

구 분		주요 자원
식물자원	주요 식물상	소나무, 굴참나무, 졸참나무, 신갈나무, 느티나무, 갯버들, 서어나무, 망개나무, 연복초, 미치광이풀, 회양목, 노란물봉선, 둥근잎꿩의비름 등
	주요 식물 군락	소나무군락, 굴참나무군락, 물푸레나무군락, 느티나무군락, 서어나무군락, 신갈나무군락, 잣나무군락 등
고등균류		간버섯, 붉은점박이광대버섯, 숲주름버섯, 이끼무명버섯, 애기버섯, 달걀버섯 등
동물자원	포유류	수달, 삵, 담비, 하늘다람쥐, 너구리, 오소리, 족제비, 고라니, 노루, 멧돼지, 관박쥐, 고슴도치, 땃쥐, 두더지, 멧토끼, 비단털들쥐, 등줄쥐, 다람쥐, 청설모 등
	조 류	멧비둘기, 원앙, 쇠딱다구리, 직박구리, 딱새, 붉은머리오목눈이, 물까마귀, 쇠박새, 박새, 진박새, 곤줄박이, 어치 등
	양서류	청개구리, 참개구리, 계곡산개구리, 두꺼비, 꼬리치레도룡뇽 등
	파충류	아무르장지뱀, 누룩뱀, 유혈목이, 쇠살모사 등
	어 류	칼납자루, 쉬리, 돌마자, 돌고기, 긴몰개, 점몰개, 버들치, 황어, 피라미, 참갈겨니, 기름종개, 미꾸리, 미유기, 꺽지, 동사리 등
	곤 충	광대노린재, 긴점무당벌래, 검은넓적하늘소, 팔공산밑들이메뚜기, 분홍날개대벌레 등
멸종위기 야생생물		붉은박쥐, 산양, 수달, 검독수리, 담비, 삵, 하늘다람쥐, 긴꼬리딱새, 벌매, 붉은배새매, 새매, 새호리기, 수리부엉이, 올빼미, 조롱이, 참매, 큰말똥가리, 흰목물떼새, 가시오갈피나무, 큰바늘꽃

13. 태안해안

구 분		주요 자원
식물자원	주요 식물상	곰솔, 나도밤나무, 모감주나무, 산딸나무, 소나무, 소사나무, 예덕나무, 국수나무, 병꽃나무, 사철쑥, 순비기나무, 조록싸리, 줄사철나무, 쥐똥나무, 참싸리, 해당화, 인동덩굴 등
	주요 식물 군락	통보리사초군락, 좀보리사초군락, 갯메꽃군락, 갯방풍군락, 곰솔군락, 소나무군락, 모감주나무군락, 소사나무군락, 순비기나무군락, 해당화군락 등
고등균류		옷솔버섯, 밀버섯, 수원무당버섯, 구름버섯, 치마버섯, 말불버섯, 애기버섯, 졸각버섯, 다람쥐눈물버섯, 꽃구름버섯, 파리버섯, 황토색어리알버섯 등
동물자원	포유류	수달, 삵, 너구리, 오소리, 족제비, 고라니, 노루, 고슴도치, 멧토끼, 등줄쥐, 다람쥐, 청설모 등
	조 류	괭이갈매기, 청둥오리, 흰뺨검둥오리, 민물도요, 까치, 검은머리물떼새, 후투티, 황로, 고대갈매기 등
	양서류	청개구리, 참개구리, 한국산개구리, 북방산개구리, 도롱뇽, 금개구리, 두꺼비
	파충류	표범장지뱀, 무자치, 유혈목이, 아무르장지뱀, 누룩뱀, 능구렁이, 쇠살모사, 살모사 등
	어 류	붕어, 버들매치, 대륙송사리 등
	곤 충	홍비단노린재, 아시아실잠자리, 방아깨비, 연노랑풍뎅이, 무당알노린재, 끝동매미충, 오리나무잎벌레, 나비잠자리, 우리곰보하늘소, 십구점무당벌레, 큰주홍부전나비 등
	거 미	민자가게거미, 한국늑대거미, 가시잎무늬꼬마거미, 여덟점꼬마거미, 산왕거미, 검은테연두어리왕거미, 지이어리왕거미, 들풀거미, 아기늪서성거미, 좀늑대거미, 줄연두게거미, 꽃게거미 등
해양자원	경성기질 해양저서무척추동물	풀색꽃해변말미잘, 담황줄말미잘, 군부, 배무래기, 맵사리, 굴, 총알고둥, 고랑따개비, 조무래기따개비, 애기삿갓조개 등
	연성기질 해양저서무척추동물	눈썹참갯지렁이, 참갯지렁이, 털보집갯지렁이, 꽃게, 길게, 쏙, 쏙붙이, 엽낭게, 개맛, 서해비단고둥, 민챙이, 큰구슬우렁이, 동죽, 떡조개, 맛조개, 백합, 바지락, 빛조개 등
	동물플랑크톤	Acartia hongi, Noctiluca scintillans, Centropages abdominalis, Calanus sinicus 등
	식물플랑크톤	Nitzschia longissima, Nitzschia seriata, Ceratium fusus 등
	해양어류	홍어, 노랑가오리, 뱀장어, 갯장어, 붕장어, 멸치, 청멸, 준치, 전어, 밴댕이, 매퉁이, 학공치, 실고기, 쑤기미, 개볼락, 조피볼락 등
	해조류	납작파래, 잎파래, 구멍갈파래, 지충이, 애기가시덤불, 작은구슬산호말, 새빨간검둥이, 다시마, 애기우뭇가사리, 까막살, 참보라색우무, 뜸부기 등
	해초(잘피)류	거머리말, 새우말
멸종위기 야생생물		수달, 노랑부리백로, 매, 비단벌레, 삵, 검은머리갈매기, 검은머리물떼새, 검은머리촉새, 고니, 고대갈매기, 노랑부리저어새, 독수리, 무당새, 물수리, 벌매, 붉은배새매, 붉은어깨도요, 새매, 새호리기, 섬개개비, 솔개, 수리부엉이, 알락꼬리마도요, 조롱이, 참매, 큰고니, 큰기러기, 흑두루미, 흰목물떼새, 구렁이, 금개구리, 맹꽁이, 표범장지뱀, 닻무늬길앞잡이, 대모잠자리, 물방개, 물장군, 애기뿔소똥구리, 대청부채, 매화마름

14. 다도해해상

구 분		주요 자원
식물자원	주요 식물상	곰솔, 구실잣밤나무, 붉가시나무, 참가시나무, 동백나무, 후박나무, 감탕나무, 참식나무, 센달나무, 육박나무, 사스레피나무, 우묵사스레피나무, 보리밥나무, 다정큼나무, 돈나무, 상동나무, 송악, 영주치자, 섬회양목, 새우나무, 산유자나무, 호랑가시나무, 해당화, 굴거리나무, 백량금, 새우난초, 혹난초, 석곡, 풍란, 끈끈이주걱 등
	주요 식물 군락	구실잣밤나무군락, 후박나무군락, 동백나무군락, 붉가시나무군락, 소사나무군락, 졸참나무군락, 굴참나무군락, 상수리나무군락, 예덕나무군락, 이대군락, 곰솔군락, 소나무군락, 왕모시풀군락, 순비기나무군락, 상동나무군락, 까마귀쪽나무군락, 참식나무군락, 참가시나무군락, 육박나무군락, 돈나무군락, 좀보리사초군락, 통보리사초군락 등
고등균류		달걀버섯, 자주색줄애주름버섯, 붉은싸리버섯, 흰꽃무당버섯, 색시졸각버섯, 말불버섯 등
동물자원	포유류	수달, 삵, 붉은박쥐, 너구리, 오소리, 족제비, 고라니, 노루, 멧돼지, 관박쥐, 등줄쥐, 다람쥐, 청설모 등
	조 류	괭이갈매기, 직박구리, 동박새, 멧비둘기, 멧새, 방울새, 흰배지빠귀, 호랑지빠귀, 가마우지, 바다직박구리, 긴다리사막딱새, 가면올빼미, 얼룩무늬납부리새, 흰머리바위딱새 등
	양서류	도롱뇽, 참개구리, 금개구리, 청개구리, 두꺼비, 북방산개구리
	파충류	능구렁이, 누룩뱀, 까치살모사, 도마뱀, 미끈도마뱀, (푸른)바다거북 등
	어 류	붕어, 버들치, 갈겨니, 좀수수치, 미꾸리, 섬진자가사리 등
	곤 충	금록색잎벌레, 창뿔소똥구리, 노랑애기나방, 무당벌레, 애반딧불이, 남방제비나비, 청띠신선나비 등
	저서성 대형무척추동물	깃동잠자리, 된장잠자리, 고추잠자리, 꼬마줄물방개, 흰발농게 등
해양자원	경성기질 해양저서무척추동물	가시굴, 거북손, 말똥성게, 바위게, 참전복, 홍합 등
	연성기질 해양저서무척추동물	돌기해삼, 멍게, 문어, 별불가사리, 홍점갯지렁이 등
	동물플랑크톤	Acartia hongi, Pseudodiaptomus marinus, Paracalanus indicus, 짧은자루해조숨이옆새우, 넓은마디육질꼬리옆새우붙이 등
	식물플랑크톤	Dictyocha didyla, Skeletonema costatum, Melosira octogona 등
	해양어류	뱀장어, 갯장어, 붕장어, 웅어, 멸치, 풀반댕이, 풀반지, 청멸, 준치 등
	해조류	감태, 구멍갈파래, 불등풀가사리, 알쏭이모자반, 애기가시덤불, 우뭇가사리, 청각 등
	해초(잘피)류	해호말, 새우말, 게바다말, 포기거머리말, 수거머리말, 거머리말, 애기거머리말
	산호충류	가는바늘산호, 가시수지맨드라미, 검붉은수지맨드라미 등
멸종위기 야생생물		붉은박쥐, 수달, 검독수리, 넓적부리도요, 노랑부리백로, 매, 먹황새, 저어새, 호사비오리, 황새, 흰꼬리수리, 좀수수치, 남방방게, 나도풍란, 풍란, 한란, 검은머리물떼새, 검은머리촉새, 긴꼬리딱새, 노랑부리저어새, 뜸부기, 무당새, 물수리, 붉은배새매, 붉은어깨도요, 붉은해오라기, 벌매, 뿔쇠오리, 새매, 새호리기, 섬개개비, 솔개, 쇠검은머리쑥새, 수리부엉이, 알락개구리매, 양비둘기, 올빼미, 잿빛개구리매, 조롱이, 참매, 큰고니, 큰기러기, 큰덤불해오라기, 큰말똥가리, 팔색조, 항라머리검독수리, 흰목물떼새, 흰죽지수리, 흑기러기, 흑두루미, 흑두루미, 구렁이, 금개구리, 물장군, 애기뿔소똥구리, 검붉은수지맨드라미, 기수갈고둥, 둔한진총산호, 붉은발말똥게, 유착나무돌산호, 자색수지맨드라미, 참달팽이, 해송, 흰발농게, 가시오갈피나무, 개가시나무, 기생꽃, 끈끈이귀개, 대흥란, 삼백초, 석곡, 신안새우난초, 으름난초, 자주땅귀개, 지네발란, 초령목, 콩짜개란, 황근, 혹난초

15. 치악산

구 분		주요 자원
식물자원	주요 식물상	신갈나무, 서어나무, 졸참나무, 물푸레나무, 박달나무, 소나무, 잣나무, 분비나무, 주목, 들메나무, 황벽나무, 오미자, 복장나무, 매발톱꽃, 까실쑥부쟁이, 산부추, 뻐꾹나리, 천마, 곰취, 너도바람꽃, 도깨비부채, 금강제비꽃, 태백제비꽃, 고본, 박주가리, 미치광이풀, 금강초롱꽃 등
	주요 식물 군락	신갈나무군락, 서어나무군락, 졸참나무군락, 물푸레나무군락, 박달나무군락, 소나무군락, 잣나무군락, 분비나무군락 등
고등균류		동충하초, 콩두건버섯, 긴대안장버섯, 접시버섯 등
동물자원	포유류	수달, 담비, 삵, 너구리, 족제비, 고라니, 노루, 멧돼지, 관박쥐, 고슴도치, 두더지, 멧토끼, 등줄쥐, 흰넓적다리붉은쥐, 다람쥐, 청설모, 토끼박쥐 등
	조 류	붉은머리오목눈이, 박새, 동고비, 쑥새, 노랑턱멧새 등
	양서류	도롱뇽, 꼬리치레도롱뇽, 북방산개구리, 무당개구리, 옴개구리, 청개구리 등
	파충류	유혈목이, 누룩뱀, 무자치, 까치살모사, 쇠살모사 등
	어 류	쉬리, 참마자, 어름치, 배가사리, 돌마자, 모래무지, 가는돌고기, 돌고기, 금강모치, 버들치, 피라미, 참갈겨니, 종개, 참종개 등
	곤 충	제주노린재, 긴날개여치, 사마귀붙이, 쌍고리부전나비 등
	거 미	가랑잎꼬마거미, 갈비꼬마거미, 십자접시거미 등
	담수저서성대형 무척추동물	플라나리아, 보통옆새우, 깨알하루살이, 바수염날도래 등
멸종위기 야생생물		붉은박쥐, 사향노루, 산양, 수달, 담비, 무산쇠족제비, 삵, 토끼박쥐, 하늘다람쥐, 긴꼬리딱새, 까막딱다구리, 독수리, 벌매, 붉은배새매, 새매, 새호리기, 수리부엉이, 올빼미, 조롱이, 참매, 큰기러기, 큰말똥가리, 팔색조, 흰목물때새, 구렁이, 가는돌고기, 열목어, 멋조롱박딱정벌레, 물장군, 쌍꼬리부전나비, 여름어리표범나비, 왕은점표범나비, 은줄팔랑나비, 참호박뒤영벌, 가시오갈피나무, 복주머니란, 산작약, 연잎꿩의다리, 왕제비꽃

16. 월악산

구 분		주요 자원
식물자원	주요 식물상	소나무, 졸참나무, 굴참나무, 신갈나무, 잣나무, 물푸레나무, 고로쇠나무, 물오리나무, 개비자나무, 산앵도나무, 각시붓꽃, 애기앉은부채, 옥잠난초, 은방울꽃, 음나무, 자란초, 고본, 고란초, 금강애기나리, 꼬리진달래, 꿩의바람꽃, 도깨비부채, 돌단풍, 두루미꽃, 미치광이풀, 백리향, 솔나리, 솔체꽃, 칼잎용담, 퉁둥굴레, 호랑버들, 홀아비꽃대, 홀아비바람꽃, 흰여로, 흰진범, 할미밀망, 태백제비꽃, 왕제비꽃, 토현삼, 참배암차즈기, 백부자 등
	주요 식물 군락	신갈나무군락, 신갈나무-굴참나무군락, 신갈나무-조릿대군락, 신갈나무-쇠물푸레군락, 신갈나무-소나무군락, 소나무군락, 소나무-진달래군락, 소나무-꼬리진달래군락, 굴참나무군락, 굴참나무-조록싸리군락, 굴참나무-당단풍나무군락 등
고등균류		졸각버섯, 밀버섯, 버터애기버섯, 큰낙엽버섯, 민자주방망이버섯, 깔때기버섯, 이끼살이버섯, 뽕나무버섯, 독우산광대버섯, 마귀광대버섯, 기와버섯, 냄새무당, 노란젖버섯, 굴털이, 다람쥐눈물버섯, 황소비단그물버섯, 털밤그물버섯, 화병무명버섯, 노란다발, 외대덧버섯, 느타리, 치마버섯, 꾀꼬리버섯, 송편버섯, 구름버섯, 조개버섯 등
동물자원	포유류	수달, 산양, 담비, 삵, 하늘다람쥐, 너구리, 오소리, 족제비, 고라니, 노루, 고슴도치, 두더지, 멧토끼, 등줄쥐, 비단털들쥐, 다람쥐, 청설모, 붉은박쥐, 작은관코박쥐, 토끼박쥐 등
	조 류	왜가리, 중대백로, 검은댕기해오라기, 붉은배새매, 황조롱이, 새호리기, 두견, 소쩍새, 호반새, 파랑새, 후투티, 큰오색딱다구리, 까막딱다구리, 직박구리, 딱새, 호랑지빠귀, 붉은머리오목눈이, 곤줄박이, 동고비, 노랑턱멧새, 꽤꼬리, 어치 등
	양서류	도롱뇽, 꼬리치레도롱뇽, 무당개구리, 두꺼비, 물두꺼비, 청개구리, 참개구리, 옴개구리, 북방산개구리 등
	파충류	자라, 남생이, 도마뱀, 아무르장지뱀, 누룩뱀, 유혈목이, 대륙유혈목이, 구렁이, 능구렁이, 실뱀, 살모사, 쇠살모사, 까치살모사 등
	어 류	붕어, 쉬리, 돌상어, 누치, 참마자, 어름치, 배가사리, 모래무지, 돌고기, 버들치, 끄리, 피라미, 참갈겨니, 종개, 참종개, 새코미꾸리, 미꾸라지, 미유기, 눈동자개, 퉁가리, 은어, 꺽지, 동사리, 밀어 등
	곤 충	남색초원하늘소, 사슴벌레, 금줄풍뎅이, 뿔소똥구리, 민집게벌레, 파리매, 털장님노린재, 비단노린재, 광대노린재, 말매미, 참매미, 어리호박벌, 뱀허물쌍살벌, 뿔개미, 왕팔랑나비, 솔나방, 부전나비, 태극나방, 산제비나비, 거꾸로여덟팔나비, 호랑나비, 명주잠자리, 고추좀잠자리 등
	거 미	산유령거미, 꼽추응달거미, 꼬리거미, 뿔왕거미, 호랑거미, 큰새똥거미, 기생황거미, 무당거미, 가시늑대거미, 한국염낭거미, 털보깡충거미, 너구리거미, 각시꽃게거미 등
	담수저서성대형 무척추동물	플라나리아, 다슬기, 보통옆새우, 콩알하루살이, 갈고리하루살이, 꼬마강도래, 진강도래, 노랑무늬물방개, 동양줄날도래, 계곡물날도래 등
멸종위기 야생생물		붉은박쥐, 산양, 수달, 작은관코박쥐, 검독수리, 상제나비, 담비, 삵, 토끼박쥐, 하늘다람쥐, 까막딱다구리, 붉은배새매, 새매, 새호리기, 수리부엉이, 올빼미, 잿빛개구리매, 조롱이, 참매, 큰말똥가리, 팔색조, 흰목물떼새, 구렁이, 남생이, 맹꽁이, 돌상어, 왕은점표범나비, 은줄팔랑나비, 참호박뒤영벌, 백부자, 복주머니란, 솔붓꽃, 왕제비꽃

17. 북한산

구 분		주요 자원
식물자원	주요 식물상	팥배나무, 졸참나무, 신갈나무, 소나무, 국수나무, 물오리나무, 병꽃나무, 당단풍나무, 제비꽃, 미역줄나무, 생강나무, 정향나무, 산개나리 등
	주요 식물 군락	신갈나무-소나무군락, 굴참나무군락, 상수리나무군락, 물갬나무군락, 당단풍나무군락, 소나무군락, 노랑제비꽃군락 등
고등균류		자주졸각버섯, 졸각버섯, 수원무당버섯 등
동물자원	포유류	삵, 너구리, 오소리, 족제비, 고라니, 노루, 멧돼지, 집박쥐, 고슴도치, 땃쥐, 두더지, 멧토끼, 비단털들쥐, 등줄쥐, 다람쥐, 청설모 등
	조 류	참새, 박새, 까치, 붉은머리오목눈이, 쇠박새, 노랑턱멧새, 꾀꼬리, 노랑할미새, 어치, 큰오색딱다구리, 쇠황조롱이, 말똥가리 등
	양서류	도롱뇽, 꼬리치레도롱뇽, 청개구리, 참개구리, 옴개구리, 한국산개구리 등
	파충류	아무르장지뱀, 쇠살모사, 유혈목이, 도마뱀 등
	어 류	모래무지, 참붕어, 버들치, 피라미, 참갈겨니, 쌀미꾸리, 참마자, 돌고기, 미꾸리, 둑중개, 꺽지, 얼록동사리
	곤 충	쌍꼬리부전나비, 고려집게벌레, 무당벌레, 실베짱이, 넓적사슴벌레, 애사슴벌레, 왕거위벌레, 호랑꽃무지, 참매미, 왕자팔랑나비, 호랑나비, 줄나비 등
	담수저서성대형 무척추동물	산골줄날도래, 녹색강도래, 가재, 보통옆새우 등
멸종위기 야생생물		매, 무산쇠족제비, 삵, 검은머리촉새, 까막딱다구리, 독수리, 벌매, 붉은배새매, 새매, 새호리기, 수리부엉이, 올빼미, 조롱이, 참매, 큰기러기, 큰말똥가리, 흰목물떼새, 맹꽁이, 물방개, 쌍고리부전나비, 왕은점표범나비, 솔붓꽃

18. 소백산

구 분		주요 자원
식물자원	주요 식물상	다람쥐꼬리, 뱀톱, 구실사리, 쇠뜨기, 고사리삼, 꿩고비, 관중, 일엽초, 주목, 전나무, 굴피나무, 거제수나무, 굴참나무, 털개별꽃, 나도바람꽃, 자주꿩의다리, 갈퀴현호색, 가는기린초, 노루오줌, 눈개승마, 등대시호, 철쭉, 산철쭉, 정령엉겅퀴, 국화방망이, 처녀치마, 산마늘, 나도개감채, 연령초, 금강애기나리, 박새, 천마, 나도제비난, 제비난초 등
	주요 식물 군락	굴참나무군락, 소나무군락, 신갈나무군락, 신갈나무-소나무군락, 주목군락, 철쭉군락 등
고등균류		안정버섯, 연두두건버섯, 콩버섯, 검은팔버섯, 꼬마갓버섯, 족제비눈물버섯 등
동물자원	포유류	수달, 삵, 담비, 하늘다람쥐, 너구리, 오소리, 족제비, 고라니, 노루, 멧돼지, 관박쥐, 집박쥐, 고슴도치, 땃쥐, 두더지, 멧토끼, 등줄쥐, 다람쥐, 청설모 등
	조 류	왜가리, 중대백로, 중백로, 쇠백로, 해오라기, 원앙, 쇠오리, 청둥오리, 흰빰검둥오리, 붉은배새매, 조롱이, 새매, 황조롱이, 흰목물떼새, 꼬마물떼새, 멧비둘기, 검은등뻐꾸기, 뻐꾸기, 벙어리뻐꾸기, 소쩍새, 수리부엉이, 청호반새, 파랑새, 쇠딱다구리, 큰오색딱다구리, 오색딱다구리, 청딱다구리, 까막딱다구리, 노랑할미새, 알락할미새, 검은등할미새, 힝둥새, 때까치, 물까마귀, 굴뚝새, 붉은가슴울새, 쇠유리새, 유리딱새, 딱새, 검은딱새, 호랑지빠귀, 흰배지빠귀, 개똥지빠귀, 붉은머리오목눈이, 휘파람새, 숲새, 쇠솔새, 큰유리새, 오목눈이, 쇠박새, 진박새, 박새, 곤줄박이, 동고비, 멧새, 쑥새, 노랑눈썹멧새, 노랑턱멧새, 방울새, 참새, 찌르레기, 꾀꼬리, 어치, 물까치 등
	양서류	도롱뇽, 꼬리치레도롱뇽, 두꺼비, 물두꺼비, 무당개구리, 청개구리, 참개구리, 옴개구리, 북방산개구리, 계곡산개구리 등
	·파충류	도마뱀, 아무르장지뱀, 누룩뱀, 능구렁이, 유혈목이, 대륙유혈목이, 쇠살모사 등
	어 류	돌고기, 가는돌고기, 쉬리, 긴몰개, 누치, 참마자, 어름치, 모래무지, 돌마자, 돌상어, 버들치, 금강모치, 참갈겨니, 피라미, 대륙종개, 미꾸리, 참종개, 새코미꾸리, 미유기, 퉁가리, 자가사리, 산천어, 둑중개, 꺽지, 동사리, 밀어 등
	곤 충	쇠측범잠자리, 밀잠자리, 고추잠자리, 깃동고추잠자리, 잔날개여치, 갈색여치, 모메뚜기, 벼메뚜기, 밑들이메뚜기, 빨간긴쐐기노린재, 설상무늬장님노린재, 보리장님노린재, 다리무늬침노린재, 애긴노린재, 더듬이긴노린재, 큰허리노린재, 톱다리개미허리노린재, 붉은잡초노린재, 삿포로잡초노린재, 긴가위뿔노린재, 알락수염노린재, 어리광대검풍벌레, 흰띠거품벌, 끝검은말매미충, 먹멸구, 보날개풀잠자리, 큰검정풍뎅이, 카멜레온줄풍뎅이, 검정병대벌레, 칠성무당벌레, 꼬마남생이무당벌레, 산각시하늘소, 줄각시하늘소, 남색초원하늘소, 호두나무잎벌레, 버들잎벌레, 검은끝잎벌, 좀뒤영벌, 쟈바꽃등에, 호리꽃등에, 꼬마꽃등에, 큰검정파리, 긴꼬리제비나비, 큰줄흰나비, 애기세줄나비 등
멸종위기 야생생물		붉은박쥐, 산양, 수달, 여우, 작은관코박쥐, 붉은점모시나비, 검독수리, 담비, 무산쇠족제비, 삵, 토끼박쥐, 하늘다람쥐, 긴꼬리딱새, 까막딱다구리, 독수리, 벌매, 붉은배새매, 새매, 새호리기, 수리부엉이, 올빼미, 조롱이, 참매, 큰고니, 흰목물떼새, 구렁이, 남생이, 가는돌고기, 다묵장어, 돌상어, 묵납자루, 깊은산부전나비, 꼬마잠자리, 멋조롱박딱정벌레, 애기뿔소똥구리, 여름어리표범나비, 왕은점표범나비, 은줄팔랑나비, 참호박뒤영벌, 가시오갈피나무, 기생꽃, 날개하늘나리, 노랑붓꽃, 복주머니란, 산작약, 세뿔투구꽃

19. 월출산

구 분		주요 자원
식물자원	주요 식물상	동백나무, 붉가시나무, 소나무, 곰솔, 상수리나무, 굴참나무, 신갈나무, 소사나무, 굴피나무, 모새나무, 계요등, 마삭줄, 산닥나무, 억새, 보춘화, 잠자리난초, 끈끈이주걱, 이삭귀개, 땅귀개, 물매화, 은대난초, 닭의난초, 꽃창포, 흰개수염 등
	주요 식물 군락	동백나무군락, 붉가시나무군락, 소나무군락, 곰솔군락, 상수리나무군락, 굴참나무군락, 신갈나무군락, 조록싸리군락, 소사나무군락, 굴피나무군락, 조릿대군락, 억새군락 등
고등균류		탐라광대버섯, 붉은싸리버섯, 고추젖버섯, 달걀버섯, 치마버섯, 갈색미치광이버섯 등
동물자원	포유류	수달, 삵, 담비, 너구리, 오소리, 족제비, 고라니, 노루, 멧돼지, 집박쥐, 고슴도치, 두더지, 멧토끼, 등줄쥐, 다람쥐, 청설모, 하늘다람쥐 등
	조 류	해오라기, 검은댕기해오라기, 황로, 왜가리, 중대백로, 쇠백로, 황조롱이, 조롱이, 멧비둘기, 소쩍새, 파랑새, 물총새, 큰오색딱다구리, 오색딱다구리, 쇠딱다구리, 청딱다구리, 꾀꼬리, 박새, 진박새, 곤줄박이, 오목눈이, 직박구리, 섬휘파람새, 솔새, 붉은머리오목눈이, 동박새, 호랑지빠귀, 흰배지빠귀, 솔딱새, 쇠솔딱새, 큰유리새, 노랑할미새, 알락할미새 등
	양서류	도롱뇽, 무당개구리, 두꺼비, 청개구리, 북방산개구리, 참개구리, 옴개구리, 계곡산개구리
	파충류	아무르장지뱀, 유혈목이, 능구렁이, 누룩뱀, 쇠살모사 등
	어 류	붕어, 잉어, 흰줄납줄개, 각시붕어, 참붕어, 돌고기, 긴몰개, 버들치, 피라미, 갈겨니, 치리, 남방종개, 참종개, 미꾸리, 미꾸라지, 미유기, 눈동자개 등
	곤 충	밀잠자리, 실베짱이, 물땡땡이, 넓적배허리노린재, 큰광대노린재, 풍뎅이, 범하늘소, 어리곤봉자루맵시벌, 어리호박벌, 등줄박각시, 칠성무당벌레, 제비나비, 바둑돌부전나비, 꼬마꽃등에, 왕꽃등에, 호리꽃등에, 애호리병벌, 깃동잠자리, 큰밀잠자리, 습지방울벌레, 검정수염메뚜기, 북방풀노린재, 참가시노린재, 가시노린재, 흰줄표범나비, 줄점팔랑나비, 남방노랑나비 등
멸종위기 야생생물		붉은박쥐, 수달, 담비, 삵, 하늘다람쥐, 긴꼬리딱새, 독수리, 물수리, 붉은배새매, 새매, 새호리기, 수리부엉이, 조롱이, 팔색조, 큰기러기, 흰목물때새, 구렁이, 남생이, 다묵장어, 꼬마잠자리, 대모잠자리, 물방개, 왕은점표범나비, 노랑붓꽃, 석곡

20. 변산반도

구 분		주요 자원
식물자원	주요 식물상	굴참나무, 소나무, 졸참나무, 굴피나무, 개서어나무, 갈참나무, 느티나무, 소사나무, 미선나무, 마삭줄, 꽝꽝나무, 호랑가시나무, 후박나무, 노랑붓꽃, 변산바람꽃 등
	주요 식물 군락	굴참나무군락, 소나무군락, 졸참나무군락, 굴피나무군락, 개서어나무군락, 갈참나무군락, 느티나무군락, 소사나무군락, 곰솔군락, 굴참나무-졸참나무군락, 소나무-굴참나무군락 등
고등균류		가랑잎애기버섯, 가랑잎이끼살이버섯, 가시벗버섯, 간버섯, 갈황색미치광이버섯, 고깔먹는물버섯, 구름버섯, 국수버섯, 귀신그물버섯, 그물버섯아재비, 그물코버섯 등
동물자원	포유류	수달, 삵, 너구리, 오소리, 족제비, 고라니, 노루, 멧돼지, 관박쥐, 집박쥐, 고슴도치, 두더지, 멧토끼, 등줄쥐, 멧밭쥐, 다람쥐, 청설모 등
	조 류	직박구리, 산솔새, 붉은머리오목눈이, 오목눈이, 박새, 꿩, 흰뺨검둥오리, 왜가리, 붉은부리갈매기, 괭이갈매기, 노랑턱멧새, 어치, 방울새, 매, 쇠황조롱이, 청딱다구리, 조롱이, 말똥가리, 물수리, 새매, 새호리기 등
	양서류	도롱뇽, 무당개구리, 두꺼비, 청개구리, 참개구리, 금개구리, 옴개구리, 북방산개구리, 한국산개구리 등
	파충류	아무르장지뱀, 도마뱀, 누룩뱀, 무자치, 구렁이, 유혈목이, 능구렁이, 대륙유혈목이, 실뱀, 쇠살모사, 까치살모사 등
	어 류	붕어, 잉어, 흰줄납줄개, 참붕어, 돌고기, 긴몰개, 버들치, 피라미, 갈겨니, 치리, 참종개, 부안종개, 미꾸라지, 미유기, 메기, 빙어 등
	곤 충	고추잠자리, 노랑나비, 밤나무잎벌레, 가시노린재, 꽃등에, 시골가시허리노린재, 섬서구메뚜기, 북쪽비단노린재, 적갈색긴가슴잎벌레, 둥무늬차색풍뎅이(다색풍뎅이), 물땡땡이, 청띠제비나비, 넓적사슴벌레 등
	담수저서성대형 무척추동물	가람하루살이, 가시날도래, 각다귀Kua, 각다귀Kub, 각다귀Kud, 갈색우묵날도래Kua, 강도래Kua, 검은머리물날도래, 검은물잠자리, 검정날개각다귀Kua, 검정날개각다귀Kub, 검정날개각다귀Kuc, 고추잠자리, 고추좀잠자리, 긴개울등에Kua, 긴개울등에Kub, 긴꼬리물맹이, 긴발톱물날도래Kuc 등
해양자원	연성기질 해양저서무척추동물	큰구슬우렁, 치로리미갑갯지렁이, 대복(민들조개), 좁쌀무늬총알고둥, 무늬발게, 담황줄말미잘, 말똥성게, 풀게, 갈고둥 등
	동물플랑크톤	Pseudodiaptomus marinus, Acartia hongi, Noctiluca scintillans 등
	식물플랑크톤	Chaetoceros brevis, Melosira lineata, Nitzschia longissima 등
	해조류	구멍갈파래, 지충이, 꼬시래기, 애기우뭇가사리, 패, 참까막살 등
멸종위기 야생생물		수달, 노랑부리백로, 매, 저어새, 흰꼬리수리, 비단벌레, 삵, 검은머리물떼새, 긴꼬리딱새, 노랑부리저어새, 물수리, 붉은배새매, 붉은어깨도요, 새매, 새호리기, 수리부엉이, 알락꼬리마도요, 조롱이, 참매, 큰기러기, 팔색조, 흰목물떼새, 구렁이, 금개구리, 남생이, 맹꽁이, 표범장지뱀, 부안종개, 물방개, 왕은점표범나비, 참호박뒤영벌, 흰발농게, 노랑붓꽃, 대흥란

21. 무등산

구 분		주요 자원
식물자원	주요 식물상	으름난초, 키버들, 능수버들, 외대으아리, 할미밀망, 변산바람꽃, 매미꽃, 고광나무, 지리산오갈피, 오동나무, 병꽃나무, 벌개미취, 지리고들빼기, 어리병풍, 분취, 불노랑상사화, 히어리, 백양꽃, 끈끈이주걱
	주요 식물 군락	신갈나무군락, 졸참나무군락, 굴참나무군락, 상수리나무군락, 소나무군락, 철쭉군락, 억새군락, 잣나무군락, 소나무-졸참나무군락, 상수리-굴참나무군락, 졸참나무-신갈나무군락
고등균류		긴대밤그물버섯, 장미젖꼭지버섯, 노란다발, 알광대버섯, 독우산광대버섯, 남새낙엽버섯, 겨울애주름버섯, 무등외대버섯, 물테이프버섯, 다색밀납버섯, 불변고무술잔버섯, 주머니연결털먼지
동물자원	포유류	수달, 담비, 삵, 하늘다람쥐, 두더지, 땃쥐, 관박쥐, 너구리, 족제비, 오소리, 멧돼지, 고라니, 멧토끼, 청설모, 다람쥐, 등줄쥐, 멧밭쥐
	조 류	독수리, 새매, 붉은배새매, 새호리기, 수리부엉이, 올빼미, 팔색조, 원앙, 황조롱이, 붉은머리오목눈이, 멧새, 직박구리, 박새, 참새, 물까치, 곤줄박이
	양서류	도롱뇽, 이끼도롱뇽, 무당개구리, 두꺼비, 청개구리, 참개구리, 옴개구리, 북방산개구리, 계곡산개구리
	파충류	도마뱀, 중장지뱀, 아무르장지뱀, 유혈목이, 능구렁이, 대륙유혈목이, 쇠살모사, 까치살모사
	어 류	붕어, 잉어, 각시붕어, 돌고기, 긴몰개, 버들치, 피라미, 갈겨니, 참갈겨니, 남방종개, 미꾸리, 블루길, 얼룩동사리, 동사리, 가물치
	곤 충	쌍꼬리부전나비, 흑색패인왕거미, 우리노랑침노린재, 산알락좀과실파리, 배무늬콩알락파리, 참밑들이, 애매미, 줄우단풍뎅이, 닮은길쭉먼지벌레, 장수풍뎅이, 알락하늘소, 은점표범나비, 제일줄나비, 애호랑나비
	담수저서성대형 무척추동물	산골조개, 큰논우렁이, 주름다슬기, 줄새우, 두두럭징거미새우, 가재, 뿔하루살이, 가는무늬하루살이, 대륙뱀잠자리, 쇠측범잠자리, 어리장수잠자리, 잔산잠자리, 총채민강도래, 한국강도래, 두눈강도래, 수염치레강도래, 굴뚝날도래
멸종위기 야생생물		수달, 상제나비, 담비, 삵, 하늘다람쥐, 긴꼬리딱새, 독수리, 붉은배새매, 새매, 새호리기, 수리부엉이, 올빼미, 조롱이, 팔색조, 참매, 흰목물떼새, 구렁이, 맹꽁이, 쌍꼬리부전나비, 왕은점표범나비, 가시오갈피나무, 산작약, 석곡, 솔붓꽃, 으름난초

22. 태백산

구 분		주요 자원
식물자원	주요 식물상	털복주머니란, 날개하늘나리, 대성쓴풀, 복주머니란, 가시오갈피나무, 개병풍, 구름병아리난초, 기생꽃, 노랑무늬붓꽃, 지리산오갈피나무, 참좁쌀풀, 모데미풀, 만병초, 땃두릅나무, 개석송, 나도범의귀, 백작약, 산마늘, 선백미꽃, 큰제비고깔, 청닭의난초, 두메닥나무, 분홍바늘꽃, 좁은잎덩굴용담, 한계령풀, 천마, 지치, 왕둥굴레 등
	주요 식물 군락	주목군락, 신갈나무군락, 소나무군락, 굴참나무군락, 거제수나무군락, 층층나무군락, 물박달나무군락, 층층나무-들메나무군락 등
고등균류		송이, 팽나무버섯, 큰갓버섯, 노란귀버섯, 새둥지버섯, 노루궁뎅이, 가랑잎애기버섯, 개암버섯, 귀느타리, 꽃구름버섯, 노린재동충하초, 달걀버섯, 목이, 비단빛깔때기버섯, 삼색도장버섯, 손바닥붉은목이, 아교뿔버섯, 조개껍질버섯, 콩버섯, 하얀선녀버섯 등
동물자원	포유류	산양, 수달, 담비, 삵, 하늘다람쥐, 작은관코박쥐, 토끼박쥐, 땃쥐, 멧토끼, 고슴도치, 오소리, 흰넓적다리붉은쥐, 관박쥐, 검은집박쥐, 쇠큰수염박쥐, 관코박쥐, 비단털들쥐, 등줄쥐, 두더지, 족제비 등
	조 류	검독수리, 독수리, 참매, 수리부엉이, 긴점박이올빼미, 노랑때까치, 까막딱다구리, 벌매, 새호리기, 말똥가리, 솔부엉이, 소쩍새, 원앙, 두견, 박새, 산솔새, 왜가리, 중대백로, 노랑턱멧새, 오색딱다구리, 노랑할미새, 멧비둘기, 백할미새, 붉은머리오목눈이, 뻐꾸기 등
	양서류	계곡산개구리, 꼬리치레도롱뇽, 도롱뇽, 무당개구리, 북방산개구리, 청개구리, 물두꺼비
	파충류	까치살모사, 누룩뱀, 대륙유혈목이, 북도마뱀, 쇠살모사, 유혈목이, 아무르장지뱀
	어 류	얼룩새코미꾸리, 열목어, 금강모치, 미유기, 연준모치, 둑중개, 수수미꾸리, 꺽지, 쉬리, 자가사리, 참갈겨니, 참종개, 대륙종개, 돌고기, 무지개송어, 버들치, 빙어, 산천어, 피라미
	곤 충	얼룩갈고리나방, 넓적송장벌레, 외눈이지옥나비, 닮은길쭉먼지벌레, 외뿔장수풍뎅이, 산수풀떠들썩팔랑나비, 조흰뱀눈나비, 야고뿔매미, 우리벼메뚜기, 날개알락파리, 큰주홍부전나비, 고려톱날무늬밤나방, 꼬마길쭉먼지벌레, 민줄딱정벌레, 영남앞뾰족매미충, 붉은매미나방, 북방아시아실잠자리, 사슴풍뎅이, 별줄풍뎅이, 길앞잡이, 뿔잠자리 등
	담수저서성대형 무척추동물	가는무늬하루살이, 뿔하루살이, 새밭강도래, 한국강도래, 진강도래, 굴뚝날도래, 둥근날개날도래, 띠무늬우묵날도래, 큰광택날도래 KUa, 쇠측범잠자리, 어리장수잠자리, 연날개수염치레각날도래, 가재, 주름물날도래, 총채민강도래, 자색물방개, 흰부채하루살이 등
멸종위기 야생생물		산양, 수달, 검독수리, 얼룩새코미꾸리, 털복주머니란, 삵, 담비, 토끼박쥐, 작은관코박쥐, 하늘다람쥐, 까막딱다구리, 수리부엉이, 독수리, 참매, 긴점박이올빼미, 벌매, 새호리기, 열목어, 가시오갈피나무, 개병풍, 기생꽃, 구름병아리난초, 날개하늘나리, 대성쓴풀, 복주머니란

Ⅲ-2 특별보호구역 세부 지정 현황

지정번호 (지정일자)	토지(임야) 소재지	지정면적	토지 소유자	관할사무소	지정기한
가야-1 (2007.12.31.)	경북 성주군 수륜면 백운리 산56-2	595.55㎡	국(산림청)	가야산국립공원 사무소	2026년 까지
가야-2 (2009.12.31.)	경남 합천군 가야면 치인리 산1-1	1,015.13㎡	종(해인사)	가야산국립공원 사무소	2028년 까지
가야-3 (2011.12.31.)	경남 합천군 가야면 치인리 산1-1	23,194.46㎡	종(해인사)	가야산국립공원 사무소	2030년 까지
가야-4 (2012.12.31.)	경북 성주군 가천면 법전리 산162	4,172.17㎡	공(경상북도)	가야산국립공원 사무소	2031년 까지
가야-5 (2012.12.31.)	경남 합천군 가야면 치인리 산1-1 (탐방로 제외)	5,895.22㎡	종(해인사)	가야산국립공원 사무소	2031년 까지
가야-6 (2013.12.31.)	경북 성주군 수륜면 백운리 산56-2	2,516.00㎡	국(산림청)	가야산국립공원 사무소	2032년 까지
가야-7 (2014.12.31.)	경남 합천군 가야면 치인리 산21-1임	15,600㎡	종(해인사)	가야산국립공원 사무소	2033년 까지
경주-1 (2010.12.31.)	경북 경주시 양북면 호암리 산1-1 (탐방로 제외)	677,437.64㎡	종(기림사)	경주국립공원 사무소	2029년 까지
경주-2 (2011.12.31.)	경북 경주시 하동 산61-1 일원 (탐방로 제외)	10,602.77㎡	사(윤재연 등)	경주국립공원 사무소	2030년 까지
경주-3 (2012.12.31.)	경북 경주시 암곡동 산1-7	3,826.25㎡	사(한국제지)	경주국립공원 사무소	2031년 까지
경주-4 (2013.12.31.)	경북 경주시 황용동 산321구	5,605.00㎡	국(국토부)	경주국립공원 사무소	2032년 까지
경주-5 (2015.12.31.)	경북 경주시 내남면 노곡리 산23-1임 일원	24,198㎡	사(권해술 외)	경주국립공원 사무소	2034년 까지
경주-6 (2016.12.31.)	경북 경주시 황룡동 산120-3	122,182㎡	국(환경부)	경주국립공원 사무소	2035년 까지
계룡-1 (2010.12.31.)	충남 공주시 반포면 학봉리 산18 (탐방로 제외)	29,966.50㎡	종(동학사)	계룡산국립공원 사무소	2029년 까지
계룡-2 (2011.12.31.)	대전 유성구 덕명동 산29 일원 (탐방로 제외)	18,679.79㎡	국(환경부, 국토부)	계룡산국립공원 사무소	2030년 까지
계룡-4 (2013.12.31.)	충남 공주시 반포면 학봉리 산18	7,071.00㎡	종(동학사)	계룡산국립공원 사무소	2032년 까지
계룡-5 (2014.12.31.)	충남 계룡시 신도안면 용동리 652-1 일원	23,746.25㎡	국(국방부)	계룡산국립공원	2033년 까지
내장-1 (2011.12.31.)	전북 정읍시 내장동 산228(탐방로 제외)	5,211.41㎡	종(내장사)	내장산국립공원 사무소	2030년 까지
내장-2 (2007.12.31.)	전북 정읍시 내장동 산196 일원	935.92㎡	종(내장사), 공(전라북도)	내장산국립공원 사무소	2026년 까지

지정번호 (지정일자)	토지(임야) 소재지	지정면적	토지 소유자	관할사무소	지정기한
내장-3 (2013.12.31.)	전북 정읍시 내장동 산228, 229	14,235.00㎡	종(내장사)	내장산국립공원 사무소	2032년 까지
내장백암-1 (2007.12.31.)	전남 장성군 북하면 신성리 산25 일원 (탐방로 제외)	35,394.14㎡	국(교과부)	내장산국립공원 백암사무소	2026년 까지
내장백암-2 (2008.12.31.)	전남 장성군 북하면 약수리 산13-1 일원	179.99㎡	종(백암사 등)	내장산국립공원 백암사무소	2027년 까지
내장백암-3 (2008.12.31.)	전남 장성군 북하면 신성리 산25 일원	69,613.15㎡	국(교과부)	내장산국립공원 백암사무소	2027년 까지
내장백암-4 (2010.12.31.)	전남 장성군 북하면 신성리 산20 일원 (탐방로 제외)	179,048.27㎡	국(문화재청 등) 사(권순동 등 다수)	내장산국립공원 백암사무소	2029년 까지
내장백암-5 (2011.12.31.)	전남 장성군 북하면 신성리 777 일원 (탐방로 제외)	18,576.36㎡	국(교과부 등)	내장산국립공원 백암사무소	2030년 까지
내장산백암-6 (2012.12.31.)	전남 장성군 북하면 약수리 산13-1	1,589.19㎡	종(백양사)	내장산국립공원 백암사무소	2031년 까지
다도-1 (2007.12.31.)	전남 완도군 완도읍 정도리 151-1 (탐방로 제외)	48,566.00㎡	국(산림청)	다도해해상국립 공원사무소	2026년 까지
다도-2 (2010.12.31.)	전남 완도군 소안면 이월리 산253	20,231.00㎡	공(완도군)	다도해해상국립 공원사무소	2029년 까지
다도-3 (2010.12.31.)	전남 완도군 소안면 이월리 산293-4 일원(자연관찰로 제외)	124,803.93㎡	국(지경부 등)	다도해해상국립 공원사무소	2029년 까지
다도-4 (2010.12.31.)	전남 완도군 보길면 부황리 산72	298.56㎡	사(진주강씨종친회)	다도해해상국립 공원사무소	2029년 까지
다도-6 (2012.12.31.)	전남 완도군 보길면 예송리 산113 (복생도 일대)	14,777.00㎡	국(산림청)	다도해해상국립 공원사무소	2031년 까지
다도-8 (2014.12.31.)	전남 고흥군 점암면 강산리 산189-1	5,000.00㎡	공(전라남도)	다도해해상국립 공원사무소	2033년 까지
다도-9 (2016.12.31.)	전남 여수시 삼산면 거문리 산30 일원	2,932,662㎡	국(문화재청)	다도해해상국립 공원사무소	2035년 까지
다도-10 (2016.12.31.)	전남 완도군 청산면 당락리 산1384 (두억도)	1,331㎡	국(해수부)	다도해해상국립 공원사무소	2035년 까지
다도-11 (2016.12.31.)	전남 완도군 청산면 모도리 산631 (불근도)	102,545㎡	공(완도군)	다도해해상국립 공원사무소	2035년 까지
다도-12 (2016.12.31.)	전남 완도군 신지면 월양리 산267, 산267-1, 산268(달해도)	213,025㎡	사(김양수, 김재윤)	다도해해상국립 공원사무소	2035년 까지
다도-13 (2016.12.31.)	전남 완도군 청산면 도청리 산221 외 8필지(지초도)	56,234㎡	사(김선길 외)	다도해해상국립 공원사무소	2035년 까지
다도-14 (2016.12.31.)	전남 고흥군 도화면 지죽리 산244 (대형제도)	16,834㎡	국(산림청)	다도해해상국립 공원사무소	2035년 까지
다도-15 (2016.12.31.)	전남 고흥군 도화면 지죽리 산111 외 2필지(목도)	99,917㎡	사(임의선) 국(산림청)	다도해해상국립 공원사무소	2035년 까지
다도-16 (2016.12.31.)	전남 고흥군 봉래면 외초리 산317, 317-1(곡두도1)	17,870㎡	사(지양현) 국(산림청)	다도해해상국립 공원사무소	2035년 까지

지정번호 (지정일자)	토지(임야) 소재지	지정면적	토지 소유자	관할사무소	지정기한
다도-17 (2016.12.31.)	전남 고흥군 도화면 지죽리 산245 (소형제도)	8,371㎡	국(산림청)	다도해해상국립 공원사무소	2035년 까지
다도-18 (2016.12.31.)	전남 여수시 삼산면 동도리 산119-1 (대삼부도)	665,324㎡	공(전라남도)	다도해해상국립 공원사무소	2035년 까지
다도-19 (2017.12.31.)	전남 여수시 삼산면 동도리 산127(문도)	87,423㎡	국(산림청)	다도해해상국립 공원사무소	2036년 까지
다도-20 (2017.12.31.)	전남 완도군 보길면 부황리 산43-2, 산43-3, 산43-4(보길도)	249,880㎡	국(산림청)	다도해해상국립 공원사무소	2036년 까지
다도-21 (2017.12.31.)	전남 완도군 신지면 신리 산128, 산128-1(탐방로 제외)	58,000㎡	사(임토현)	다도해해상국립 공원사무소	2036년 까지
다서-1 (2011.12.31.)	전남 신안군 흑산면 진리 586 일원	12,336.00㎡	국(산림청)	다도해해상국립 공원서부사무소	2030년 까지
다서-2 (2012.12.31.)	전남 신안군 흑산면 영산리 산2	1,218.54㎡	공(신안군)	다도해해상국립 공원서부사무소	2031년 까지
다서-3 (2013.12.31.)	전남 신안군 흑산면 비리 산109-2 외 4필지	477,439.00㎡	국(환경부)	다도해해상국립 공원서부사무소	2032년 까지
다서-4 (2014.12.31.)	전남 신안군 비금도 고서리 산243 일원	1,310,000.00㎡	국(산림청 등) 공(신안군)	다도해해상국립 공원서부사무소	2033년 까지
다서-5 (2016.12.31.)	전남 진도군 조도면 동거차도리 산15-1, 산15-2(북도)	23,206㎡	사(강주률, 차상만)	다도해해상국립 공원서부사무소	2035년 까지
다서-6 (2016.12.31.)	전남 진도군 조도면 동거차도리 산16, 17 (병풍도)	560,530㎡	사(홍지준)	다도해해상국립 공원서부사무소	2035년 까지
다서-7 (2016.12.31.)	전남 진도군 조도면 여미리 산209~212 (백야도)	65,260㎡	사(홍원배, 박옥심)	다도해해상국립 공원서부사무소	2035년 까지
다서-8 (2016.12.31.)	전남 진도군 조도면 창유리 산4-1~2, 산5~6(길마도)	67,997㎡	사(전성진)	다도해해상국립 공원서부사무소	2035년 까지
다서-9 (2016.12.31.)	전남 진도군 조도면 관매도리 산1-1 외 37필지(각흘도)	220,630㎡	사(김윤순 외)	다도해해상국립 공원서부사무소	2035년 까지
다서-10 (2016.12.31.)	전남 진도군 조도면 독거도리 산96 (소슬도)	10,909㎡	사(이은영)	다도해해상국립 공원서부사무소	2035년 까지
다서-11 (2016.12.31.)	전남 진도군 조도면 독거도리 산107 (납태기도)	66,967㎡	국(기재부)	다도해해상국립 공원서부사무소	2035년 까지
덕유-1 (2007.12.31.)	전북 무주군 안성면 공정리 산6	122,188.81㎡	국(산림청)	덕유산국립공원 사무소	2026년 까지
덕유-2 (2007.12.31.)	전북 무주군 안성면 공정리 산6	10,433.42㎡	국(산림청)	덕유산국립공원 사무소	2026년 까지
덕유-3 (2009.12.31.)	전북 무주군 설천면 삼공리 산109 일원	981,656.76㎡	국(산림청)	덕유산국립공원 사무소	2028년 까지
덕유-4 (2010.12.31.)	전북 무주군 무풍면 삼거리 산1	400.60㎡	국(산림청)	덕유산국립공원 사무소	2029년 까지
덕유-5 (2012.12.31.)	전북 무주군 설천면 삼공리 산109 일원 (탐방로 제외)	8,956.71㎡	국(산림청)	덕유산국립공원 사무소	2031년 까지

지정번호 (지정일자)	토지(임야) 소재지	지정면적	토지 소유자	관할사무소	지정기한
덕유-6 (2013.12.31.)	경남 거창군 북상면 월성리 산282 전북 무주군 안성면 죽천리 산177	3,000.00㎡	공(경상남도) 국(산림청)	덕유산국립공원 사무소	2032년 까지
덕유-7 (2014.12.31.)	전북 무주군 안성면 덕산리 산1	7,120.00㎡	국(산림청)	덕유산국립공원 사무소	2033년 까지
덕유-8 (2016.12.31.)	경남 거창군 북상면 월성리 산282	4,000㎡	공(경남도청)	덕유산국립공원 사무소	2035년 까지
덕유-9 (2017.12.31.)	경상남도 거창군 북상면 월성리 산282	1,600㎡	공(경상남도)	덕유산국립공원 사무소	2036년 까지
덕유-10 (2017.12.31.)	전북 무주군 설천면 삼공리 산109	130,000㎡	국(산림청)	덕유산국립공원 사무소	2036년 까지
무등-1 (2014.12.31.)	광주광역시 북부 금곡동 산1-3 일원	142,900.00㎡	공(광주시)	무등산국립공원 사무소	2033년 까지
무등-2 (2015.12.31.)	광주광역시 동구 용연동 산2-1	56,000.00㎡	사(백동기)	무등산국립공원 사무소	2034년 까지
변산-1 (2007.12.31.)	전북 부안군 상서면 청림리 산243 일원	2,090,500.21㎡	국(교과부 등), 사(다수)	변산반도국립 공원사무소	2026년 까지
변산-2 (2009.12.31.)	전북 부안군 변산면 중계리 산143 일원	14,561.97㎡	국(국토부)	변산반도국립 공원사무소	2028년 까지
변산-4 (2012.12.31.)	전북 부안군 상서면 감교리 산148	2,008.23㎡	종(조계종)	변산반도국립 공원사무소	2031년 까지
변산-5 (2013.12.31.)	전북 부안군 변산면 청림리 산151 일원	112,524.00㎡	국(산림청)	변산반도국립 공원사무소	2032년 까지
변산-6 (2015.12.31.)	전북 부안군 상서면 청림리 산292-1 일원	117,528.14㎡	국(국토부, 교과부)	변산반도국립 공원사무소	2034년 까지
북도-1 (2007.12.31.)	경기 양주시 장흥면 울대리 산66-19 일원(탐방로 제외)	33,851.62㎡	국(산림청), 사(정진호)	북한산국립공원 도봉사무소	2026년 까지
북도-2 (2007.12.31.)	서울 도봉구 도봉동 412-4 일원 (탐방로 제외)	18,638.99㎡	국(건교부 등), 공(서울시 등), 사(다수)	북한산국립공원 도봉사무소	2026년 까지
북도-3 (2010.12.31.)	경기 양주시 장흥면 교현리 산27-1 등 일원	12,357.46㎡	국(건교부 등), 사(동원학원 등)	북한산국립공원 도봉사무소	2029년 까지
북도-5 (2012.12.31.)	경기 의정부 호원동 산229-138 일원	61.040.05㎡	공(의정부), 사(YMCA)	북한산국립공원 도봉사무소	2031년 까지
북도-7 (2014.12.31.)	경기 양주시 장흥면 교현리 산25-1 일원	3,085,000.00㎡	국(국방부 등)	북한산국립공원 도봉사무소	2033년 까지
북한-1 (2007.12.31.)	서울 성북구 정릉동 산1-1 일원	17,473.90㎡	국(산림청 등), 공(서울시)	북한산국립공원 사무소	2026년 까지
북한-2 (2012.1.1.)	서울 종로구 평창동 산6-1 일원 (평창1매표소~일선사 및 혜원사삼거리~구기분소 탐방로 제외)	1,854,443.88㎡	국(산림청 등), 공(서울시), 사(고필균 등 다수)	북한산국립공원 사무소	2021년 까지
북한-3 (2012.1.1.)	경기 고양시 덕양구 북한동 산1-1 일원	3,911.59㎡	국(산림청)	북한산국립공원 사무소	2021년 까지
북한-5 (2007.12.31.)	서울 강북구 우이동 265-12 일원	5,028.08㎡	국(국토부)	북한산국립공원 사무소	2026년 까지

지정번호 (지정일자)	토지(임야) 소재지	지정면적	토지 소유자	관할사무소	지정기한
북한-6 (2007.12.31.)	서울 종로구 구기동 산3-20 일원	9,910.45㎡	국(산림청 등)	북한산국립공원 사무소	2026년 까지
북한-7 (2007.12.31.)	서울 종로구 평창동 산6-1 일원	3,960.61㎡	국(산림청 등), 공(종로구), 사(송관용)	북한산국립공원 사무소	2026년 까지
북한-8 (2007.12.31.)	경기 고양시 덕양구 효자동 224 일원	29,663.14㎡	국(국토부 등), 사(구본중 등)	북한산국립공원 사무소	2026년 까지
북한-9 (2007.12.31.)	경기 고양시 덕양구 효자동 224 일원	10,890.30㎡	국(국토부 등), 공(서울시), 사(다수)	북한산국립공원 사무소	2026년 까지
북한-10 (2011.12.31.)	서울 은평구 진관동 산35-1 일원	3,430.13㎡	국(국토부 등), 공(서울시), 종(진관사)	북한산국립공원 사무소	2030년 까지
북한-12 (2014.12.31.)	서울 강북구 우이동 산71 일원	892,000.00㎡	국(산림청 등)	북한산국립공원 사무소	2033년 까지
설악-1 (2007.12.31.)	강원 양양군 서면 오색리 산1-24 일원 (탐방로 제외)	602,719.65㎡	국(산림청), 종(신흥사)	설악산국립공원 사무소	2026년 까지
설악-2 (2007.12.31.)	강원 인제군 북면 용대리 산12-21 일원 (탐방로 제외)	5,004,431.05㎡	국(산림청 등), 사(김기옥)	설악산국립공원 사무소	2026년 까지
설악-3 (2007.12.31.)	강원 인제군 인제읍 귀둔리 산242 일원 (탐방로 제외)	10,048,134.08㎡	국(국토부)	설악산국립공원 사무소	2026년 까지
설악-4 (2007.12.31.)	강원 속초시 설악동 산43-5 일원	5,305,142.34㎡	국(산림청), 종(신흥사)	설악산국립공원 사무소	2026년 까지
설악-5 (2007.12.31.)	강원 인제군 북면 용대리 산12-21 일원	10,520,365.66㎡	국(산림청 등), 종(신흥사)	설악산국립공원 사무소	2026년 까지
설악-6 (2011.12.31.)	강원 속초시 설악동 산41 일원	6,502,908.73㎡	종(신흥사)	설악산국립공원 사무소	2030년 까지
설악-7 (2012.12.31.)	강원 인제군 인제읍 귀둔리 산242	87,285.24㎡	국(산림청)	설악산국립공원 사무소	2031년 까지
설악-8 (2013.12.31.)	강원 인제군 북면 한계리 산12-21 외 2필지	1,112,714.00㎡	국(산림청)	설악산국립공원 사무소	2032년 까지
설악-9 (2016.12.31.)	강원도 인제군 북면 한계리 산1-67번지	3,200㎡	국(산림청)	설악산국립공원 사무소	2035년 까지
설악-10 (2017.12.31.)	강원도 인제군 인제읍 귀둔리 산242	5,000㎡	국(산림청)	설악산국립공원 사무소	2036년 까지
소백-1 (2009.12.31.)	경북 영주시 풍기읍 수철리 산86-2 일원 (탐방로 제외)	11,269.85㎡	국(산림청)	소백산국립공원 사무소	2028년 까지
소백-2 (2007.12.31.)	경북 영주시 손흥면 덕현리 산37 일원 (탐방로 제외)	35,109.32㎡	국(산림청)	소백산국립공원 사무소	2026년 까지
소백-3 (2007.12.31.)	경북 영주시 풍기읍 삼가리 산22-1	25,018.89㎡	국(산림청)	소백산국립공원 사무소	2026년 까지
소백-4 (2012.12.31.)	경북 영주시 순흥면 덕현리 산37 일원	26,320.28㎡	국(산림청)	소백산국립공원 사무소	2031년 까지
소백-5 (2013.12.31.)	경북 영주시 단산면 마락리 161 일원	134,722.00㎡	국(환경부, 산림청)	소백산국립공원 사무소	2032년 까지

지정번호 (지정일자)	토지(임야) 소재지	지정면적	토지 소유자	관할사무소	지정기한
소백-6 (2014.12.31.)	경북 영주시 풍기읍 삼가리 산22-1	20,500.00㎡	국(산림청)	소백산국립공원 사무소	2033년 까지
소백-7 (2015.12.31.)	경북 영주시 부석면 북지리 산48 일원	29,800㎡	국(산림청)	소백산국립공원 사무소	2034년 까지
소백-8 (2016.12.31.)	경북 영주시 풍기읍 삼가리 산22-1	17,500㎡	국(산림청)	소백산국립공원 사무소	2035년 까지
소백-9 (2017.12.31.)	경북 영주시 풍기읍 삼가리 산22-1	8,000㎡	국(산림청)	소백산국립공원 사무소	2036년 까지
소북-1 (2007.12.31.)	충북 단양군 가곡면 어의곡리 산59-1	148,492.33㎡	국(산림청)	소백산국립공원 북부사무소	2026년 까지
소북-3 (2009.12.31.)	충북 단양군 대강면 사동리 산1-1	18,188.46㎡	국(산림청)	소백산국립공원 북부사무소	2028년 까지
소북-4 (2012.12.31.)	충북 단양군 단양읍 수촌리 산7-1 일원	28,056.88㎡	국(산림청)	소백산국립공원 북부사무소	2031년 까지
소북-5 (2013.12.31.)	충북 단양군 단양읍 천동리 산9-1	11,641.00㎡	국(산림청)	소백산국립공원 북부사무소	2032년 까지
소북-6 (2014.12.31.)	충북 단양군 영춘면 남천리 산60-1	27,170.00㎡	국(산림청)	소백산국립공원 북부사무소	2033년 까지
소북-7 (2015.12.31.)	충북 단양군 단양읍 천동리 산9-1 일원	29,629㎡	국(산림청)	소백산국립공원 북부사무소	2034년 까지
소북-8 (2016.12.31.)	충청북도 단양군 가곡면 어의곡리 산59-1	137,000㎡	국(산림청)	소백산국립공원 북부사무소	2035년 까지
소북-9 (2017.12.31.)	충북 단양군 영춘면 남천리 산60-1 외 4	168,895.22㎡	국(산림청, 건설부)	소백산국립공원 북부사무소	2036년 까지
속리-2 (2007.12.31.)	충북 보은군 속리산면 사내리 산1-1	6,209.98㎡	종(법주사)	속리산국립공원 사무소	2026년 까지
속리-3 (2007.12.31.)	충북 괴산군 청천면 사담리 산8-1 일원	67,265.56㎡	국(산림청)	속리산국립공원 사무소	2026년 까지
속리-4 (2012.12.31.)	충북 괴산군 칠성면 사은리 산5-1 일원	131,496.51㎡	공(괴산군 등)	속리산국립공원 사무소	2031년 까지
속리-5 (2013.12.31.)	충북 괴산군 청천면 화양리/송면리 456/331	40,000.00㎡	국(건설부)	속리산국립공원 사무소	2032년 까지
오대-1 (2017.12.31.)	강원 평창군 대관령면 횡계리 산1-122	373,821㎡	국(산림청)	오대산국립공원 사무소	2036년 까지
오대-2 (2008.12.31.)	강원 평창군 대관령면 횡계리 산1-122	2,377.75㎡	국(산림청)	오대산국립공원 사무소	2027년 까지
오대-3 (2009.12.31.)	강원 평창군 내면 명개리 산1	7,740.72㎡	국(산림청)	오대산국립공원 사무소	2028년 까지
오대-4 (2007.12.31.)	강원 평창군 진부면 동산리 산1	999.53㎡	종(월정사)	오대산국립공원 사무소	2026년 까지
오대-5 (2009.12.31.)	강원 평창군 대관령면 병내리 산1-2 일원 (탐방로 제외)	32,067.70㎡	종(월정사), 사(동국대)	오대산국립공원 사무소	2028년 까지

지정번호 (지정일자)	토지(임야) 소재지	지정면적	토지 소유자	관할사무소	지정기한
오대-6 (2010.12.31.)	강원 평창군 대관령면 병내리 산264-2 일원	182,266.40㎡	국(산림청 등), 사(김내수 등)	오대산국립공원 사무소	2029년 까지
오대-7 (2010.12.31.)	강원 강릉시 연곡면 삼산리 산1-2 일원 (탐방로 제외)	6,376,921.98㎡	국(건설부 등), 사((동국대 등)	오대산국립공원 사무소	2029년 까지
오대-8 (2012.12.31.)	강원 강릉시 연곡면 삼산리 산1-2	1,559.83㎡	사(동국대)	오대산국립공원 사무소	2031년 까지
오대-9 (2015.12.31.)	강원 홍천군 내면 광원리 1863천	43,461㎡	공(홍천군)	오대산국립공원 사무소	2034년 까지
오대-10 (2015.12.31.)	강원 강릉시 연곡면 삼산리 산4	7,364,779㎡	사(동국대)	오대산국립공원 사무소	2034년 까지
오대-11 (2017.12.31.)	강원도 평창군 대관령면 병내리 산89-1	18,947㎡	국(국토부)	오대산국립공원 사무소	2036년 까지
월악-1 (2007.12.31.)	충북 제천시 덕산면 수산리 산45 일원 (탐방로 제외)	12,720,685.91㎡	국(농림부 등), 공(제천군), 종(덕주사 등), 사(다수)	월악산국립공원 사무소	2026년 까지
월악-2 (2007.12.31.)	충북 제천시 덕산면 수산리 산44-2 일원 (탐방로 제외)	11,976.07㎡	국(산림청 등)	월악산국립공원 사무소	2026년 까지
월악-3 (2007.12.31.)	충북 제천시 덕산면 수산리 산44-2 일원 (탐방로 제외)	11,191.33㎡	국(산림청 등)	월악산국립공원 사무소	2026년 까지
월악-5 (2010.12.31.)	충북 단양군 적성면 상리 산86-1 일원 (탐방로 제외)	10,689.21㎡	국(산림청), 공(단양군)	월악산국립공원 사무소	2029년 까지
월악-6 (2011.12.31.)	충북 제천시 덕산면 수산리 산44-2 (탐방로 제외)	5,426.85㎡	국(산림청)	월악산국립공원 사무소	2030년 까지
월악-7 (2012.12.31.)	충북 제천시 덕산면 월악리 산112 일원	10,923,572.76㎡	국(국토부 등), 사(김세진 등)	월악산국립공원 사무소	2031년 까지
월악-8 (2013.12.31.)	충북 제천시 덕산면 월악리 산1-1 일원	12,556,113.00㎡	국(산림청)	월악산국립공원 사무소	2032년 까지
월악-9 (2014.12.31.)	충주시 수안보면 사문리 산23-70	5,213.00㎡	공(충청북도)	월악산국립공원 사무소	2033년 까지
월출-1 (2007.12.31.)	전남 영암군 영암읍 용흥리 산89-1 일원	603,082.02㎡	국(산림청)	월출산국립공원 사무소	2026년 까지
월출-2 (2007.12.31.)	전남 영암군 군서면 도갑리 산56-1 일원	1,495,268.04㎡	국(산림청 등), 종(도갑사), 사(다수)	월출산국립공원 사무소	2026년 까지
월출-3 (2012.1.1.)	전남 강진군 성전면 월하리 산184-1 일원	10,136.52㎡	국(산림청), 종(무위사) 사(박현상 등)	월출산국립공원 사무소	2021년 까지
월출-4 (2010.12.31.)	전남 영암군 군서면 도갑리 산65	10,097.96㎡	종(도갑사)	월출산국립공원 사무소	2029년 까지
월출-5 (2013.12.31.)	전남 영암군 영암읍 산26-1	1,000.00㎡	국(산림청)	월출산국립공원 사무소	2032년 까지
주왕-1 (2010.12.31.)	경북 청송군 부동면 상의리 산8-1 일원	39,017.00㎡	국(환경부 등), 공(경북), 종(대전사)	주왕산국립공원 사무소	2026년 까지
주왕-2 (2009.12.31.)	경북 청송군 부동면 이전리 산41-1 일원	46,076.23㎡	국(환경부 등), 공(경북)	주왕산국립공원 사무소	2028년 까지

지정번호 (지정일자)	토지(임야) 소재지	지정면적	토지 소유자	관할사무소	지정기한
주왕-3 (2010.12.31.)	경북 청송군 부동면 상의리 산8-1	894.60㎡	공(경북)	주왕산국립공원 사무소	2029년 까지
지남-1 (2007.12.31.)	전남 구례군 토지면 문수리 산231 (탐방로 제외)	8,124.06㎡	국(교과부)	지리산국립공원 남부사무소	2026년 까지
지남-2 (2007.12.31.)	전남 구례군 산동면 위안리 산216 일원 (탐방로 제외)	2,245,675.29㎡	국(교과부 등), 공(전남)	지리산국립공원 남부사무소	2026년 까지
지남-3 (2007.12.31.)	전남 구례군 마산면 황전리 산20-46 일원(탐방로 제외)	70,619,024.02㎡	국(교과부 등), 종(연곡사 등), 사(다수)	지리산국립공원 남부사무소	2026년 까지
지남-4 (2011.12.31.)	전남 구례군 광의면 방광리 산72 일원 (탐방로, 도로 제외)	592,673.84㎡	국(산림청)	지리산국립공원 남부사무소	2030년 까지
지남-5 (2012.12.31.)	전남 구례군 광의면 방광리 산1-1 일원 (탐방로, 도로 제외)	112,337.20㎡	국(산림청 등), 사(농진공 등)	지리산국립공원 남부사무소	2031년 까지
지남-6 (2017.12.31.)	전남 구례군 산동면 광의면 좌사리 산110-1임, 산110-2임, 위안리 산216임 일원(탐방로, 도로제외)	14,971,936㎡	국(교육부, 환경부), 공(전라남도 등)	지리산국립공원 남부사무소	2036년 까지
지리-1 (2007.12.31.)	경남 산청군 시천면 내대리 산325 일원 (탐방로 제외)	32,307.52㎡	국(산림청)	지리산국립공원 사무소	2026년 까지
지리-2 (2007.12.31.)	경남 산청군 삼장면 대포리 산167-1 일원(탐방로 제외)	89,443,697.70㎡	국(산림청 등), 공(산청군), 종(대원사 등), 사(다수)	지리산국립공원 사무소	2026년 까지
지리-3 (2007.12.31.)	경남 산청군 시천면 중산리 산208 일원 (탐방로 제외)	62,776.29㎡	국(산림청), 공(경남)	지리산국립공원 사무소	2026년 까지
지리-4 (2007.12.31.)	경남 산청군 삼장면 유평리 산51 일원	35,574.21㎡	국(산림청), 공(경남)	지리산국립공원 사무소	2026년 까지
지리-5 (2007.12.31.)	경남 하동군 화개면 범왕리 산372 일원	25,123.05㎡	국(산림청 등), 사(다수)	지리산국립공원 사무소	2026년 까지
지리-6 (2008.12.31.)	경남 함양군 마천면 추성리 산100	123,988.89㎡	국(산림청)	지리산국립공원 사무소	2027년 까지
지리-8 (2010.12.31.)	경남 산청군 삼장면 유평리 산51	30,042.33㎡	국(산림청)	지리산국립공원 사무소	2030년 까지
지리-9 (2010.12.31.)	경남 함양군 마천면 추성리 산100번	30,159.64㎡	국(산림청)	지리산국립공원 사무소	2029년 까지
지리-10 (2013.12.31)	경남 산청군 삼장면 유평리 산3-1	11,392.00㎡	종(대원사)	지리산국립공원 사무소	2032년 까지
지북-1 (2007.12.31.)	전북 남원시 산내면 부운리 산120 일원	62,845.01㎡	국(산림청 등), 사(다수)	지리산국립공원 북부사무소	2026년 까지
지북-3 (2007.12.31.)	전북 남원시 산내면 부운리 산120	14,975.90㎡	국(산림청)	지리산국립공원 북부사무소	2026년 까지
지북-4 (2011.12.31.)	전북 남원시 산내면 덕동리 산215 (탐방로 제외)	3,274.55㎡	국(산림청)	지리산국립공원 북부사무소	2030년 까지
지북-5 (2007.12.31.)	전북 남원시 산내면 부운리 산120 일원 (탐방로 제외)	15,113,619.65㎡	국(산림청 등), 종(영원사)	지리산국립공원 북부사무소	2026년 까지

지정번호 (지정일자)	토지(임야) 소재지	지정면적	토지 소유자	관할사무소	지정기한
지북-7 (2007.12.31.)	전북 남원시 산내면 덕동리 0-3가 일원	49,997.04㎡	국(산림청)	지리산국립공원 북부사무소	2026년 까지
지북-8 (2014.12.31.)	전북 남원시 산내면 덕동리 산215-16	2,301,622.40㎡	국(산림청)	지리산국립공원 북부사무소	2033년 까지
치악-1 (2007.12.31.)	강원 원주시 신림면 성남리 산191 일원	53,629.23㎡	국(건설부), 공(원주시, 원성군)	치악산국립공원 사무소	2026년 까지
치악-2 (2012.12.31.)	강원 원주시 흥양리 산1 일원	1,283,165.86㎡	공(원주시, 원성군)	치악산국립공원 사무소	2031년 까지
치악-3 (2013.12.31.)	강원 횡성군 강림면 부곡리 1070답 일원	145,765.00㎡	공(한국농어촌 공사 등)	치악산국립공원 사무소	2032년 까지
치악-4 (2015.12.31.)	강원 원주시 신림면 성남리 산160 일원	90,000㎡	공(원주시)	치악산국립공원 사무소	2034년 까지
치악-5 (2016.12.31.)	강원도 횡성군 강림면 부곡리 1261 일원	34,646㎡	국(국토부, 농림부)	치악산국립공원 사무소	2035년 까지
태안-1 (2009.12.31.)	충남 태안군 고남면 장곡리 산17-43	11,390.39㎡	공(태안군)	태안해안국립 공원사무소	2028년 까지
태안-4 (2013.12.31.)	충남 태안군 근흥면 가의도리 산68	15,119.2㎡	국(산림청)	태안해안국립 공원사무소	2032년 까지
태안-5 (2015.12.31.)	충남 태안군 안면읍 창기리 560-1	18,400㎡	공(태안군)	태안해안국립 공원사무소	2034년 까지
태안-6 (2016.12.31.)	충남 태안군 근흥면 가의도리 509	60,958㎡	사(이종현)	태안해안국립 공원사무소	2035년 까지
태안-7 (2016.12.31.)	충남 태안군 근흥면 가의도리 산69	27,470㎡	국(산림청)	태안해안국립 공원사무소	2035년 까지
태안-8 (2016.12.31.)	충남 태안군 안면읍 정당리 일원	112,142㎡	국(재무부)	태안해안국립 공원사무소	2035년 까지
태안-9 (2017.12.31.)	충남 태안군 소원면 파도리 1394,1395 (화창도)	327,747㎡	국(환경부, 국방부)	태안해안국립 공원사무소	2036년 까지
한동-1 (2007.12.31.)	경남 거제시 동부면 학동리 산125 일원	48,288.46㎡	국(건설부 등), 사(김혜경 등)	한려해상국립 공원동부사무소	2026년 까지
한동-2 (2012.12.31.)	경남 통영시 한산면 매죽리 산54(홍도)	98,380,00㎡	국(국토부)	한려해상국립 공원동부사무소	2031년 까지
한동-3 (2013.12.31.)	경남 거제시 남부면 갈곶리 산1(갈곶도)	121,488.00㎡	사(해금강새마을회)	한려해상국립 공원동부사무소	2032년 까지
한동-4 (2016.12.31.)	경남 경남 거제시 남부면 다포리 산22 (다포도)	8,430㎡	국(산림청)	한려해상국립 공원동부사무소	2035년 까지
한동-5 (2016.12.31.)	경남 거제시 남부면 다포리 산43 (대병대도 2)	18,843㎡	국유지	한려해상국립 공원동부사무소	2035년 까지
한동-6 (2016.12.31.)	경남 거제시 남부면 다포리 산46 (소병대도 3)	12,397㎡	국(산림청)	한려해상국립 공원동부사무소	2035년 까지
한동-7 (2016.12.31.)	경남 통영시 한산면 매죽리 55-1외 16필 (어유도)	149,881㎡	사(주종규 외), 국(기재부)	한려해상국립 공원동부사무소	2035년 까지

지정번호 (지정일자)	토지(임야) 소재지	지정면적	토지 소유자	관할사무소	지정기한
한동-9 (2016.12.31.)	경남 거제시 둔덕면 술역리 산124-1 외(20)(방화도)	38,416㎡	사(고상영 외), 국(국방부)	한려해상국립 공원동부사무소	2035년 까지
한동-10 (2016.12.31.)	경남 통영시 산양읍 연화리 산230 (소장두도)	3,868㎡	사(연평마을회)	한려해상국립 공원동부사무소	2035년 까지
한동-11 (2016.12.31.)	경남 통영시 인평동 산25(필도)	36,415㎡	사(최우식)	한려해상국립 공원동부사무소	2035년 까지
한려-1 (2008.12.31.)	경남 남해군 이동면 신전리 산130 일원	11,727.95㎡	국(산림청), 사(이만식)	한려해상국립 공원사무소	2027년 까지
한려-2 (2010.12.31.)	경남 남해군 이동면 신전리 산116-2 일원	30,030.42㎡	국(산림청)	한려해상국립 공원사무소	2029년 까지
한려-3 (2012.12.31.)	경남 남해군 이동면 신전리 산116-2	1,986.14㎡	국(산림청)	한려해상국립 공원사무소	2031년 까지
한려-4 (2013.12.31.)	경남 남해군 상주면 상주리 산258	17,266.00㎡	종(보리암)	한려해상국립 공원사무소	2032년 까지
한려-5 (2014.12.31.)	경남 남해군 고현면 차면리	3,026.00㎡	빈지	한려해상국립 공원사무소	2033년 까지
한려-6 (2015.12.31.)	경남 남해군 상주면 상주리 산257-1임 일부	1,100㎡	국(산림청)	한려해상국립 공원사무소	2034년 까지
한려-7 (2016.12.31.)	경남 사천시 신수동 산4임(씨앗섬)	3,174㎡	공(사천시)	한려해상국립 공원사무소	2035년 까지
한려-8 (2016.12.31.)	경남 사천시 신수동 산5임(장구섬)	4,463㎡	공(사천시)	한려해상국립 공원사무소	2035년 까지
한려-9 (2016.12.31.)	경남 사천시 신수동 산33-2임(아두섬)	9,025㎡	공(사천시)	한려해상국립 공원사무소	2035년 까지
한려-10 (2016.12.31.)	경남 남해군 상주면 상주리 산444임 (소치도)	35,546㎡	국(산림청)	한려해상국립 공원사무소	2035년 까지
한려-11 (2016.12.31.)	경남 남해군 상주면 상주리 산442임 (세존도)	33,000㎡	국(기재부)	한려해상국립 공원사무소	2035년 까지
태백-1 (2017.12.31.)	강원도 태백시 창죽동 산1-1 일원 (탐방로 제외)	5,537,000㎡	국(산림청), 공(강원도), 사유지	태백산국립공원 사무소	2036년 까지

※ 국(국유지), 공(공유지), 종(종교부지), 사(사유지)

Ⅲ-4 내륙습지 세부 현황

공원명	습지번호	위 치	용도지구	습지명	면적	토지소유	습지특성(국내 습지 유형별 분류)			비 고
							습지유형	생태적 특성	상세분류	
계		35개소			909,420㎡					
지리산	지리-1	경남 산청군 삼장면 유평리 산51번지 일원	자연환경	왕등재습지	6,000㎡	국유지 (산림청)	산지형 습지	- 산뚝사초, 꽃창포, 숫잔대, 흰제비란 등 식물 75종 분포 - 반달가슴곰, 담비, 오소리, 너구리, 멧토끼, 멧돼지, 노루 - 직박구리, 어치, 쇠박새, 휘파람새, 두견, 산솔새	고층습원 (973m)	국립공원 특별보호구역
	지리-2	경남 산청군 삼장면 유평리 산51번지 일원	자연환경	외곡습지	48,000㎡	국유지 (산림청)	산지형 습지	- 뻐꾹나리, 달뿌리풀, 창포 등 식물 56종 분포 - 오소리, 너구리, 멧토끼, 멧돼지, 노루, 청설모, 다람쥐 - 동고비, 쇠딱다구리, 직박구리, 어치, 박새, 붉은머리오목눈이	고층습원 (739m)	국립공원 특별보호구역
	지리-3	경남 하동군 화개면 대성리 산4번지 일원	자연보존	덕평봉습지	2,500㎡	국유지 (산림청)	산지형 습지	- 골풀, 꿩고비 등 식물 32종 분포 - 반달가슴곰, 담비, 멧토끼, 멧돼지, 노루, 등줄쥐, 족제비 - 까마귀, 어치, 박새, 휘파람새, 붉은머리오목눈이	고층습원 (1,305m)	-
	지리-4	경남 산청군 시천면 내대리 산325번지 일원	자연보존	세석습지	2,400㎡	국유지 (산림청)	산지형 습지	- 동의나물, 산마늘, 박새 등 식물 33종 분포 - 반달가슴곰, 담비, 멧토끼, 노루, 멧돼지, 등줄쥐, 족제비 - 멧비둘기, 까마귀, 휘파람새, 어치	고층습원 (1,638m)	국립공원 특별보호구역
	지리-5	경남 산청군 시천면 내대리 산325번지 일원	자연보존	영신봉습지	3,000㎡	국유지 (산림청)	산지형 습지	- 동의나물, 곰취, 황새냉이 등 식물 53종 분포 - 반달가슴곰, 담비, 멧토끼, 노루, 멧돼지, 등줄쥐, 족제비 - 멧비둘기, 까마귀, 휘파람새, 어치	고층습원 (1,562m)	-
지리산 북부	지북-1	전북 남원시 산내면 덕동리 산215번지 일원	자연보존	정령치습지	1,600㎡	국유지 (산림청)	산지형 습지	- 산뚝사초, 동자꽃, 동의나물 등 식물 87종 분포 - 멧토끼, 멧돼지, 노루, 족제비 - 꿩, 멧비둘기, 어치	저습지 (1,185m)	국립공원 특별보호구역

공원명	습지번호	위 치	용도지구	습지명	면적	토지소유	습지특성(국내 습지 유형별 분류)			비 고
							습지유형	생태적 특성	상세분류	
지리산 남부	지남-1	전남 구례군 산동면 노고단로 1068-321 일원	자연보존	만복대습지	300㎡	국유지 (교육부)	산지형 습지	- 꼬리조팝나무, 산오이풀, 꽃창포, 제비잠자리난, 물솜방망이, 숫잔대, 등 식물 98종 분포 - 반달가슴곰, 너구리, 족제비, 담비, 오소리, 삵, 멧돼지, 노루, 멧토끼, 다람쥐 등 포유류 11종 서식 - 물까치, 동고비, 진박새 관찰	저습지 (1,353m)	국립공원 특별보호구역
경주	경주-1	경북 경주시 암곡동 산1-7번지 일원	자연환경	토함산습지	3,824㎡	사유지 (한국제지)	산지형 습지	- 꽃창포, 노루오줌, 버드나무 등 식물 132종 분포 - 하늘다람쥐, 삵, 담비, 멧돼지, 오소리, 노루, 고라니 등 서식 - 벙어리뻐꾸기, 소쩍새, 박새, 곤줄박이, 큰오색딱다구리, 쇠딱다구리 등 서식	저층습원 (490m)	국립공원 특별보호구역
	경주-2	경북 경주시 암곡동 산1-12번지 일원	자연환경	암곡습지	13,228㎡	사유지 (개인)	산지형 습지	- 오리나무, 산수국, 진퍼리새 등 식물 70종 분포 - 삵, 멧돼지, 노루, 고라니, 너구리, 오소리 등 서식 - 말똥가리, 꿩, 꾀꼬리, 딱새, 곤줄박이 등 서식	소택지 (440m)	-
	경주-3	경북 경주시 내남면 노곡리 산23-1 일원	자연환경	남산습지	2,500㎡	사유지 (개인)	산지형 습지	- 자주땅귀개, 이삭귀개, 땅귀개, 꽃창포 등 185종 분포 - 삵, 멧돼지, 고라니, 족제비, 오소리, 멧토끼, 너구리 등 서식 - 소쩍새, 새호리기, 후투티, 뻐꾸기, 곤줄박이 등 서식	소택지 (236m)	국립공원 특별보호구역
	경주-4	경북 경주시 황용동 265	자연환경	황룡습지	9,335㎡	사유지 (개인)	산지형 습지	- 억새, 꽃창포, 산비늘사초 - 꿩, 멧돼지, 고라니, 너구리	저층습원 (310m)	-
한려해상	한려-1	경남 남해군 상주면 상주리 산257-1임 일부	자연환경	천하습지	1,100㎡	국유지 (산림청) 사유지	산지형 습지	- 멸종위기야생식물 자주땅귀개, 칠보치마 - 끈끈이주걱, 땅귀개, 이삭귀개, 큰방울새란, 닭의난초 등 - 멧돼지 - 멸종위기야생동물 꼬마잠자리	저층습원 (70m)	국립공원 특별보호구역

공원명	습지번호	위 치	용도지구	습지명	면적	토지소유	습지특성(국내 습지 유형별 분류)			비 고
							습지유형	생태적 특성	상세분류	
설악산	설악-1	강원 양양군 서면 오색리 340번지 일원	자연환경	각두골습지	5,000㎡	사유지 (개인)	산지형 습지	- 고마리, 물봉선, 모시물통이 등 식물 33종 분포 - 포유류 2종(멧돼지, 고라니) - 조류 2종(박새, 직박구리) - 양서류 1종(무당개구리)	소택지 (326m)	-
내장산 백암	백암-1	전남 장성군 북하면 신성리 산20번지 일원	자연보존	입암산성습지	82,747㎡	국유지 (문화재청)	산지형 습지	- 갈대, 고마리, 찔레, 독활 등 식물 203분류군 분포 - 벼과 사초과 53종 추가 육절보리풀, 이삭사초 등 - 고라니, 멧돼지 등 포유류 11종 - 어치 등 조류 29종 - 도롱뇽 등 양서·파충류 6종	저층습원 (507m)	국립공원 특별보호구역
	백암-2	전남 장성군 북하면 신성리 727, 729번지 일원	자연보존	은선동습지	1,961㎡	국유지 (기재부)	산지형 습지	- 멸종위기종 노랑붓꽃 등 식물 158종 분포 - 벼과 사초과 13종 추가 기장대풀, 너도고랭이 등	소택지 (420m)	국립공원 특별보호구역
가야산	가야-1	경남 합천군 가야면 치인리 산21-1 일원	자연환경	관음골습지	15,600㎡	사유지 (사찰)	산지형 습지	- 신갈나무, 물봉선, 큰앵초 등 식물 118종 분포 - 수달, 삵, 담비 등 서식	저층습원 (870m)	국립공원 특별보호구역
오대산	오대-1	강원도 평창군 대관령면 횡계리 산1-122번지 일원	자연환경	질뫼늪	373,821㎡	국유지 (산림청)	산지형 습지	- 멸종위기야생식물 기생꽃, 개병풍 등 식물 143종 3아종 29변종 6품종 - 담비 등 포유류 16종 - 새호리기 등 조류 46종 확인	고층습원 (1,100m)	람사르습지 ('08. 10. 13. 오대산습지) 국립공원 특별보호구역
	오대-2	강원도 평창군 대관령면 횡계리 산1-122번지 일원	자연환경	소황병산늪	2,378㎡	국유지 (산림청)	산지형 습지	- 특정식물 만병초, 애기앉은부채 등 식물 122종 4아종 27변종 6품종 - 담비 등 포유류 16종 - 새호리기 등 조류 46종 확인	고층습원 (1,165m)	람사르습지 ('08. 10. 13. 오대산습지) 국립공원 특별보호구역
	오대-3	강원도 홍천군 내면 명개리 산1번지 일원	자연보존	조개동늪	7,741㎡	국유지 (산림청)	산지형 습지	- 특정식물 애기앉은부채, 홀아비바람꽃 등 식물 116종 4아종 22변종 5품종 - 멧돼지 - 벙어리뻐꾸기 등 조류 30종 확인	고층습원 (828m)	람사르습지 ('08. 10. 13. 오대산습지) 국립공원 특별보호구역

공원명	습지번호	위 치	용도지구	습지명	면적	토지소유	습지특성(국내 습지 유형별 분류)			비 고
							습지유형	생태적 특성	상세분류	
태안해안	태안-1	충남 태안군 원북면 방갈리 산37-82번지 일원	자연환경	학암포습지	58,320㎡	사유지 (개인)	호수형 습지	- 멸종위기종 맹꽁이, 말똥가리 등 서식 - 초종용, 산조풀, 갈대 등 식물 77종, 삵, 고라니, 족제비 등 포유류 11종, 말똥가리, 오색딱다구리 등 조류 35종, 표범장지뱀, 무자치 등 양서파충류 12종 분포	사구습지 (5m)	-
	태안-2	충남 태안군 남면 달산리 107-4번지/ 신장리 113-9번지 일원	자연환경	몽산포습지	3,980㎡	사유지 (개인)	호수형 습지	- 인근 전사구지역 멸종위기종 표범장지뱀 서식 - 억새, 방울고랭이, 택사 등 식물 36종, 삵, 고라니 등 포유류 9종, 오색딱다구리, 직박구리 등 조류 44종, 표범장지뱀, 무자치 양서파충류 7종 분포	사구습지 (5m)	-
다도해	다도-1	전남 완도군 보길면 부황리 산72번지 일원	자연환경	부황리습지	300㎡	사유지 (개인)	산지형 습지	- 자주땅귀개(멸종위기종), 끈끈이주걱, 땅귀개 등 식물 82종 분포	저층습원 (145m)	국립공원 특별보호구역
	다도-2	전남 완도군 소안면 이월리 293-4번지 일원	자연환경	월항리습지	125,105㎡	국유지 (지경부)	인공 습지	- 달뿌리풀, 황근, 육박나무 등 170종 - 멸종위기종 흰목물떼새, 천연기념물 두견 등 조류 48종 서식	인공호습지 (0m)	국립공원 특별보호구역
	다도-3	전남 고흥군 영남면 양사리 산167-31	자연환경	양사리습지	160㎡	공유지 (고흥군)	산지형 습지	- 자주땅귀개(멸종위기종), 땅귀개, 잠자리난초, 꽃창포 등 식물 22종 분포	저층습원 (100m)	-
다도해 서부	다서-1	전남 신안군 흑산면 비리 산109-1번지 일원	자연보존	장도습지	90,414㎡	국유지 (환경부)	산지형 습지	- 동 · 식물상이 다양하고 이탄층이 잘 발달 - 관속식물 총 79과 190속 198종 44 변종 4품종(총 246분류군) : 버드나무, 큰천남성, 참억새 등 - 수달 등 포유류 4종 - 긴꼬리딱새, 매, 흑비둘기 등 조류 69종	저층습원 (273.4m)	람사르습지 ('05. 03. 30.) 습지보호지역 국립공원 특별보호구역
	다서-2	전남 신안군 흑산면 진리 574-3번지 일원	자연환경	배낭기미습지	15,000㎡	국유지 (환경부) 사유지 (개인)	호수형 습지	- 관속식물 총 50과 109속 109종 22 변종 2품종(총 140분류군) : 부들, 후박나무, 참억새 등 - 멸종위기 I급 매, 노랑부리백로, II급 흑비둘기, 물수리 등 73종	사구습지	국립공원 특별보호구역
월악산	월악-1	경북 문경시 동로면 명전리 산29-1번지 일원	자연환경	차갓재습지	2,105㎡	국유지 (산림청)	산지형 습지	- 용둥굴레 등 26종 분포 - 고라니, 멧돼지, 너구리 등 포유류 서식	저층습원 (735m)	-

공원명	습지번호	위 치	용도지구	습지명	면적	토지소유	습지특성(국내 습지 유형별 분류)			비 고
							습지유형	생태적 특성	상세분류	
북한산	북한-1	서울시 은평구 진관동 276-4번지 일원	집단시설 (조경휴게지)	진관동습지	16,639㎡	사유지 (개인)	산지형 습지	- 물억새, 부들, 애기부들 등 습지식물 63종 분포 - 참개구리, 청개구리, 도롱뇽 등 양서류 4종 - 참매 등 42종 - 멧돼지, 고라니 등 4종	소택지 (묵논) (55m)	서울시 생태경관보전지역
북한산 도봉	북도-1	경기도 양주시 장흥면 울대리 494-3번지	자연환경	울대습지	3,279㎡	국유지 (환경부)	산지형 습지	- 통발, 창포, 긴흑삼릉 등 식물 175종 분포 - 멧돼지, 고라니 포유류 4종 - 새매 등 34종 조류 관찰 - 참개구리 등 양서·파충류 7종	소택지 (묵논) (178m)	16 솔부엉이 확인(녹음)
소백산	소백-1	경북 영주시 단산면 좌석리 산2	자연환경	고치령습지	220㎡	국유지 (산림청)	산지형 습지	- 물푸레나무, 당단풍나무, 일본잎갈나무 등 식물 21종 분포 - 포유류 2종(멧돼지, 노루)	고층습원 (737m)	-
소백산 북부	소북-1	충북 단양군 대강면 용부원리 산1-13번지 일원	자연환경	죽령습지	400㎡	국유지 (산림청)	인공 습지	- 도깨비부채, 지렁쿠나무, 송이고랭이 등 식물 160여종 분포 - 멧돼지, 고라니 등 포유류 3종 - 도롱뇽, 까치살모사 등 양서·파충류 9종	대체습지 (673m)	-
월출산	월출-1	전남 영암군 군서면 도갑리 산56-2번지 일원	자연환경	도갑습지	3,000㎡	사유지 (사찰)	산지형 습지	- 끈끈이주걱, 꽃창포, 이삭귀개, 땅귀개, 참좁쌀풀 등 132종류 식물 - 땃쥐 등 13종 포유류 - 청호반새, 꾀꼬리 등 13종 조류 - 참개구리 등 7종 양서·파충류 - 남방노랑나비 등 29종 곤충류	저층습원 (120m)	국립공원 특별보호구역
	월출-2	전남 영암군 군서면 도갑리 산44-14번지 일원	자연환경	구림습지	800㎡	사유지 (개인)	산지형 습지	- 끈끈이주걱, 큰방울새난, 땅귀개 등 69종류 식물 분포 - 멧돼지, 족제비 등 8종 포유류 - 물까치, 쇠딱다구리 등 12종 조류	저층습원 (70m)	-
변산반도	변산-1	전북 부안군 상서면 감교리 산148번지	문화유산	개암습지	84㎡	사유지 (사찰)	산지형 습지	- 청괴불나무, 진퍼리새, 앵초 등 총 56분류군 - 무당개구리, 참개구리, 유혈목이 등 양서·파충류 11종 - 직박구리, 박새, 어치, 소쩍새 등 조류 25종	소택지 (86m)	-

공원명	습지번호	위 치	용도지구	습지명	면적	토지소유	습지특성(국내 습지 유형별 분류)			비 고
							습지유형	생태적 특성	상세분류	
무등산	무등-1	광주시 북구 화암동 513번지 외	자연환경	평두메습지	6,579㎡	사유지	산지형 습지	- 묵논습지로 버드나무, 왕버들, 고마리, 골풀이 군락을 이루고 있으며 멸종위기야생생물인 삵, 담비, 말똥가리를 포함해 너구리, 멧돼지, 고라니, 꿩, 어치, 원앙, 쇠오리, 수리부엉이 등 다양한 야생동물의 서식처임	저층습원 (250m)	-

Ⅲ-5 특정도서 세부 현황

국립공원	지정번호	도서명	지정일자	면적(㎡)	주 소	지정사유
한려해상 (5)	33	세존도	'00.9.5.	33,000	경남 남해군 상주면 상주리 산442	• 지형·경관 매우 우수, 식생이 빈약하나 자연성이 높음 • 멸종위기동물 매 서식
	34	소치도	'00.9.5.	35,546	경남 남해군 상주면 상주리 산444	• 지형·경관 우수, 상록활엽수림의 자연성이 우수 • 멸종위기동물 매 서식
	118	솔섬 (악도)	'02.8.8.	1,091	경남 사천시 신수동 산56	• 파식대, 해식애, 타포니 발달 • 병아리난초군락 서식
	119	학섬 (학도)	'02.8.8.	8,231	경남 사천시 늑도동 산9	• 해식애, 파식대 분포 • 소나무, 후박나무군락 식생 양호
	84	장도	'02.8.8.	17,369	경남 하동군 금남면 대도리 207	• 소애, 파식대 등 경관 수려 • 염생식물 풍부 • 거머리말 군락지 및 해조류 다양
한려해상 동부 (11)	27	홍도	'00.9.5.	98,380	경남 통영시 한산면 매죽리 산54	• 경관이 매우 우수 • 초본식생이 우수하고 야고·미륵냉이 등 희귀식물 다수 서식 • 멸종위기동물 매 서식 및 괭이갈매기 집단번식
	28	어유도	'00.9.5.	149,881	경남 통영시 한산면 매죽리 산55-1~5, 64~69, 68-1, 70-1~2, 71, 72, 203	• 지형·경관 우수 • 상록활엽수림 우수, 야고군락 등 희귀식물 서식 • 흑비둘기, 황조롱이 등 서식
	32	소매물도 일부 (등대도)	'00.9.5.	75,360	경남 통영시 한산면 매죽리 산65, 178-1, 178-2	• 지형·경관 매우 우수 • 식생의 자연성이 높고, 보전상태 양호 • 멸종위기동물 매 서식
	113	소병대도	'02.8.8.	12,397	경남 거제시 남부면 다포리 산46	• 해식애, 타포니, 시스택, 해식동 발달 • 원추형의 수려한 갯바위섬으로 자연경관 우수 • 후박나무, 동백나무 군락 우수

국립공원	지정번호	도서명	지정일자	면적(㎡)	주 소	지정사유
한려해상 동부 (11)	114	대병대도	'02.8.8.	6,331	경남 거제시 남부면 다포리 산49	• 원추형의 수려한 자연경관 • 후박나무, 동백나무 군락 등 식생 우수 • 해양무척추동물 다양성 풍부 시스택 발달
	115	소다포도	'02.8.8.	8,430	경남 거제시 남부면 다포리 산22	• 원추형의 갯바위섬으로 자연경관 수려 • 후박나무, 동백나무 군락 등 식생 우수 • 해양무척추동물 다양성 풍부
	116	송도	'02.8.8.	8,331	경남 거제시 남부면 갈곶리 산41	• 해식애 발달 • 조간대와 조하대의 자연성 우수 • 곰솔, 동백나무 등 군락 우수
	117	갈도 (갈곳도)	'02.8.8.	121,488	경남 거제시 남부면 갈곶리 산1	• 갯바위섬으로 자연경관 우수 • 메밀잣밤나무, 동백나무군락 우수 • 조간대 및 수중환경 자연성 우수 • 해식애, 시스택, 해식동 발달
	245	대혈도	'16.12.15.	38,750	경남 통영시 한산면 두억리 산114, 714-4	• 해식애, 해식곡, 자갈해안 다양한 지형경관 보유하고, 멸종위기생물 Ⅰ급인 수달 서식 • 식물구계학적 특정식물 등 식물다양성이 풍부
	246	소덕도	'16.12.15.	22,468	경남 통영시 한산면 매죽리 산5-1, 산5-15, 일부 필지 제외(산5-2~14)	• 시스택, 해식곡 등 다양한 지형으로 경관이 매우 우수 • 멸종위기야생생물 Ⅰ급인 수달 서식 • 다양한 상록활엽수림을 비롯하여 식물구계학적 특정식물이 다수 분포하는 등 식물다양성 풍부
	247	춘복도 (충복도)	'16.12.15.	15,868	경남 통영시 한산면 비진리 산97, 산98	• 해식곡, 타포니 등 지형경관이 우수 • 멸종위기야생생물 Ⅰ급인 수달 서식 • 다양한 상록활엽수림을 비롯하여 식물구계학적 특정식물이 다수 분포하는 등 식물다양성 풍부
태안해안 (1)	126	곳도 (화창도)	'02.8.8.	104,528	충남 태안군 소원면 파도리 산126, 127	• 곰솔군락, 식생 우수 • 해식동, 시스택, 석영질 암맥 등 발달
다도해 서 부 (5)	40	병풍도	'00.9.5.	560,530	전남 진도군 조도면 동거차도리 산16, 17	• 지형·경관이 매우 우수 • 상록활엽수림 등 자연식생 우수 • 멸종위기동물 매 및 슴새 서식 • 해양생물이 다양하고 풍부

국립공원	지정번호	도서명	지정일자	면적(㎡)	주 소	지정사유
다도해 서 부 (5)	41	행금도	'00.9.5.	56,333	전남 진도군 조도면 독거도리 산101, 102	• 지형·경관 우수 • 동백나무, 후박나무 등 상록활엽수림 우수 • 해양생물상이 다양하고 풍부
	42	탄항도	'00.9.5.	13,326	전남 진도군 조도면 독거도리 산103	• 지형·경관 우수 • 상록활엽수림 및 암벽식생이 우수 • 천연기념물 흑비둘기 서식
	43	납태기도 (서대기도)	'00.9.5.	66,967	전남 진도군 조도면 독거도리 산107	• 지형경관 우수 • 후박나무 등 상록활엽수림 우수 • 흑비둘기 서식 • 해양생물상이 다양하고 풍부
	44	백야도	'00.9.5.	62,678	전남 진도군 조도면 여미리 산209	• 특이 지질로 지형·경관 우수 • 초지 등 자연식생이 발달 • 해양생물상이 다양하고 풍부
다도해 (5)	45	목 도	'00.9.5.	112,330	전남 고흥군 도화면 지죽리 산111, 111-1, 111-2, 112, 112-1	• 특징적인 경관 및 지형·경관 우수 • 암벽식생이 우수 • 보호야생동물 물수리 서식 • 해양생물상이 다양하고 풍부
	46	대항도	'00.9.5.	69,819	전남 고흥군 봉래면 예내리 산1-1, 2, 2-1, 26-1~26-4	• 지형·경관 우수 • 상록활엽수림(후박나무) 매우 발달 • 해양생물상이 다양하고 풍부
	47	곡두도	'00.9.5.	54,040	전남 고흥군 봉래면 외초리 산316, 산316-1, 산317, 산317-1	• 지형·경관 우수 • 상록활엽수림 및 초지군락의 자연성이 우수 • 멸종위기동물 매 서식
	58	불근도	'00.9.5.	102,545	전남 완도군 청산면 모도리 산631	• 상록활엽수림 군락 및 초지군락 발달 • 경관 수려 • 괭이갈매기, 민물가마우지 등 서식조류 다양
	238	복생도	'16.12.15.	7,558	전남 완도군 보길면 예송리 산113	• 해식애, 타포니, 파식대 등 다양한 지형으로 경관이 우수 • 멸종위기야생생물 Ⅰ급인 풍란, 수달 등이 서식

Ⅲ-6 문화자원 세부 현황

1. 지리산

구분	수량	문 화 자 원
국 보	8	구례 화엄사 각황전 앞 석등(12), 구례 화엄사 사사자 삼층석탑(35), 하동 쌍계사 진감선사탑비(47), 구례 연곡사 동 승탑(53), 구례 연곡사 북 승탑(54), 구례 화엄사 각황전(67), 화엄사 영산회괘불탱(301), 산청 석남암사지 석조비로자나불좌상(233-1)
보 물	32	구례 화엄사 동 오층석탑(132), 구례 화엄사 서 오층석탑(133), 구례 연곡사 삼층석탑(151), 구례 연곡사 현각선사탑비(152), 구례 연곡사 동 승탑비(153), 구례 연곡사 소요대사탑(154), 구례 화엄사 대웅전(299), 구례 화엄사 원통전 앞 사자탑(300), 하동 쌍계사 승탑(380), 산청 법계사 삼층석탑(473), 하동 쌍계사 대웅전(500), 천은사 극락전 아미타후불탱화(924), 쌍계사 팔상전 영산회상도(925), 구례 화엄사 화엄석경(1040), 산청 대원사 다층석탑(1112), 산청 내원사 삼층석탑(1113), 산청 대포리 삼층석탑(1114), 남원 개령암지 마애불상군(1123), 천은사 괘불탱(1340), 화엄사서오층석탑사리장엄구(1348), 쌍계사 대웅전삼세불탱(1364), 쌍계사 팔상전 팔상탱(1365), 화엄사 대웅전 삼신불탱(1363), 하동 쌍계사 목조석가여래삼불좌상 및 사보살입상(1378), 구례 천은사 금동불감(1546), 구례 화엄사 목조비로자나삼신불좌상(1548), 고성 운흥사 관음보살도(1694), 하동 쌍계사 괘불도(1695), 하동 쌍계사 감로왕도(1696), 하동 쌍계사 동종(1701), 구례 천은사 삼장보살도(1888), 구례 천은사 목조관세음보살좌상 및 대세지보살좌상(1889)
사 적	1	구례 화엄사(505)
명 승	2	지리산 화엄사 일원(64), 지리산 한신계곡 일원(72)
천연기념물	9	구례 화엄사 올벚나무(38), 매류(323, 붉은배매새(323-2), 새매(323-4), 매(323-7), 황조롱이(323-8)), 올빼미·부엉이류(324, 올빼미(324-1), 솔부엉이(324-3), 소쩍새(324-6)), 하늘다람쥐(328), 반달가슴곰(329), 수달(330), 지리산 천년송(424), 두견(447), 구례 화엄사 매화(485)
시도유형 문화재	22	쌍계사 석등(28), 쌍계사 일주문(86), 쌍계사 팔상전(87), 쌍계사 명부전(123), 쌍계사 나한전(124), 쌍계사 육조정상탑전(125), 쌍계사 천왕문(126), 쌍계사 금강문(127), 쌍계사 소장 불경책판(185), 쌍계사 삼장보살탱(384), 쌍계사 팔상전신중탱(385), 쌍계사 국사암 아미타후불탱(386), 하동 쌍계사 사천왕상(413), 산청 대원사 신중도(361), 산청 대원사 강희신사명반자(362), 칠불사 아자방지(144), 화엄사 보제루(49), 화엄사 구층암석등(132), 천은사 극락보전(50), 천은사 삼장탱화(268), 함양 도솔암 목조관음보살좌상(504), 함양 영원사 목조보살좌상 및 복장물 일괄(598)
시도기념물	2	지리산 쌍계사(21), 지리산대원사일원(114)
문화재자료	7	천은사(35), 남악사(36), 청학루(45), 쌍계사 적묵당(46), 쌍계사 마애불(48), 팔영루(74), 쌍계사 설선당(153)

2. 경주

구분	수량	문 화 자 원
국 보	12	경주 불국사 다보탑(20), 경주 불국사 삼층석탑(21), 경주 불국사 연화교 및 칠보교(22), 경주 불국사 청운교 및 백운교(23), 경주 불국사 금동비로자나불좌상(26), 경주 불국사 금동아미타여래좌상(27), 경주 석굴암 석굴(24), 경주 감은사지 동·서 삼층석탑(112), 경주 태종무열왕릉비(25), 경주 단석산 신선사 마애불상군(199), 경주 남산 칠불암마애불상군(312), 경주 장항리 서오층석탑(236)
보 물	27	경주 불국사 사리탑(61), 경주 불국사 석조(1523), 경주 석굴암 삼층석탑(911), 경주 골굴암 마애여래좌상(581), 경주 무장사지 삼층석탑(126), 경주 무장사지 아미타불 조상 사적비(125), 경주 기림사 건칠보살반가상(415), 경주 기림사 대적광전(833), 경주 기림사 소조비로자나삼불좌상(958), 경주 기림사 소조비로자나불 복장전적(959), 경주 남산 천룡사지 삼층석탑(1188), 경주 남산 신선암 마애보살반가상(199), 경주 남산 용장사곡 석조여래좌상(187), 경주 남산 용장사지 마애여래좌상(913), 경주 남산 용장사곡 삼층석탑(186), 경주 남산 불곡 마애여래좌상(198), 경주 남산 삼릉계 석조여래좌상(666), 경주 남산 미륵곡 석조여래좌상(136), 경주 서악동 마애여래삼존입상(62), 경주 굴불사지 석조사면불상(121), 경주 남사리 삼층석탑(907), 경주 기림사 비로자나삼불회도(1611), 경주 불국사 대웅전(1744), 경주 불국사 가구식 석축(1745), 경주 불국사 영산회상도 및 사천왕 벽화(1797), 경주 불국사 삼장보살도(1933), 경주 남산 용장계 지곡 제3사지 삼층석탑(1935)
사 적	9	경주 무열왕릉(20), 경주 김유신묘(21), 경주 남산신성(22), 경주 감은사지(31), 경주 장항리 사지(45), 경주 서악동 고분군(142), 경주 탈해왕릉(174), 경주 남산 일원(311), 경주 불국사(502)
천연기념물	5	까막딱다구리(242), 매류(323, 참매(323-1), 붉은배새매(323-2), 새매(323-4), 잿빛개구리매(323-6), 황조롱이(323-8)), 올빼미·부엉이류(324, 수리부엉이(324-2), 솔부엉이(324-3), 소쩍새(324-6)), 원앙(327), 두견(447)
시도유형 문화재	15	기림사 삼층석탑(205), 기림사 응진전(214), 경주 침식곡 석불좌상(112), 경주 약수계곡마애입불상(114), 삼릉계곡마애관음보살상(19), 삼릉계곡선각육존불(21), 삼릉계곡마애석가여래좌상(158), 삼릉계곡선각여래좌상(159), 경주 배리윤을곡마애불좌상 (195), 경주 열암곡석불좌상(113), 경주 동천동마애삼존불좌상(194), 불국사 당간지주 (446), 경주남산 국사곡 제4사지 삼층석탑(447), 경주남산 비파곡 제2사지 삼층석탑(448), 경주남산 지암곡 제3사지 삼층석탑(449)
시도기념물	1	경주표암(54)
문화재자료	6	백률사 대웅전(4), 기림사 진남루(251), 기림사 약사전(252), 경주 기림사 소장유물(301, 3종 10점), 경주남산 지암곡 제2사지 삼층석탑(600), 경주남산 포석계 기암곡 제2사지 동삼층석탑(601)

3. 계룡산

구분	수량	문 화 자 원
국 보	2	갑사 삼신불괘불탱(298), 신원사 노사나불괘불탱(299)
보 물	10	공주 갑사 철당간(256), 공주 갑사 승탑(257), 갑사 동종(478), 월인석보목판(582), 공주 청량사지 오층석탑(1284), 공주 청량사지 칠층석탑(1285), 공주 계룡산 중악단 (1293), 공주 갑사 석가여래삼세불도 및 복장유물(1651), 공주 동학사 목조석가여래삼불좌상 및 복장유물(1719), 공주 동학사 목조석가여래삼불좌상 복장전적(1720)
천연기념물	7	팔색조(204), 까막딱다구리(242), 매류(323, 참매(323-1), 붉은배새매(323-2), 새매(323-4), 황조롱이(323-8)), 올빼미·부엉이류(324, 올빼미(324-1), 수리부엉이(324-2), 솔부엉이(324-3), 소쩍새(324-6)), 원앙(327), 하늘다람쥐(328), 수달(330)
시도유형 문화재	13	갑사 석조약사여래입상(50), 갑사 석조보살입상(51), 갑사 사적비(52), 갑사 강당(95), 갑사 대웅전(105), 갑사 대적전(106), 갑사 소조삼세불(165), 신원사 오층석탑(31), 신원사 대웅전(80), 갑사 내원암(211), 공주 갑사 대적전 목조아미타삼존불좌상(228), 공주 갑사 내원암 목조석가여래좌상 및 복장유물(229), 공주 갑사 대성암 목조보살좌상(230)
시도기념물	1	계룡산 초혼각지(18)
시도민속 문화재	1	계룡산 삼신당(19)
문화재자료	9	갑사 표충원(52), 갑사 삼성각(53), 갑사 팔상전(54), 갑사 중사자암지 삼층석탑(55), 동학사 삼성각(57), 동학사 삼층석탑(58), 삼은각(59), 숙모전(67), 천진보탑(68)
등록문화재	1	공주 신원사 소림원 석고미륵여래입상(620)

4. 한려해상

구분	수량	문 화 자 원
사 적	4	통영 한산도 이충무공 유적(113), 남해 관음포 이충무공 유적(232), 남해 충렬사(233), 사천 늑도 유적(450)
명 승	3	거제 해금강(2), 소매물도 등대섬(18), 남해 금산(39)
중요무형 문화재	3	통영 오광대(6), 승전무(21), 남해안 별신굿(82-4)
중요민속 문화재	1	삼덕리 마을제당(9, 장군신도(9-1), 대목마(9-2), 벅수(9-3))
천연기념물	16	팔색조(204), 흑비둘기(215), 거제연안아비도래지(227), 거제 학동리 동백나무 숲 및 팔색조 번식지(233), 수리류(243, 독수리(243-1), 참수리(243-3), 흰꼬리수리(243-4)), 매류(323, 참매(323-1), 붉은배새매(323-2), 새매(323-4), 알락개구리매(323-5), 잿빛개구리매(323-6), 매(323-7), 황조롱이(323-8)), 검은머리물떼새(326), 원앙(327), 수달(330), 통영 홍도 괭이갈매기 번식지(335), 두견(447), 해송(456), 긴가지해송(457), 사천 아두섬 공룡화석 산지(474), 흑두루미(228), 뿔쇠오리(450)
시도유형 문화재	2	보리암전삼층석탑(74), 남해 보리암 목조관음보살좌상 불감(575)
시도무형 문화재	1	사천 마도 갈방아소리(28)
시도기념물	7	남해 상주리 석각(6), 남해금산봉수대(87), 가라산봉수대(147), 구조라성(204), 통영 매물도 후박나무(214), 거제 윤돌섬 상록수림(239), 거제 와현봉수대(243)
문화재자료	2	거제 외도 공룡발자국화석(204), 남해 금산 영응기적비대한중흥공덕축성비(277)
등록문화재	1	남해 덕신리 하천재(234)

5. 설악산

구분	수량	문 화 자 원
보 물	8	속초 향성사지 삼층석탑(443), 양양 오색리 삼층석탑(497), 인제 백담사 목조아미타여래좌상 및 복장유물(1182), 인제 한계사지 남 삼층석탑(1275), 인제 한계사지 북 삼층석탑(1276), 속초 신흥사 목조아미타여래삼존좌상(1721), 속초 신흥사 목조지장보살삼존상(1749), 인제 봉정암 오층석탑(1832)
명 승	10	설악산 비룡폭포 계곡 일원(95), 설악산 토왕성 폭포(96), 설악산 대승폭포(97), 설악산 십이선녀탕(98), 설악산 수렴동·구곡담 계곡 일원(99), 설악산 울산바위(100), 설악산 비선대와 천불동계곡(101), 설악산 용아장성(102), 설악산 공룡능선(103), 설악산 내설악 만경대(104)
천연기념물	10	설악산 천연보호구역(171), 사향노루(216), 산양(217), 까막딱다구리(242), 매류(323), 붉은배새매(323-2), 새매(323-4), 황조롱이(323-8)), 올빼미·부엉이류(324), 수리부엉이(324-2), 소쩍새(324-6), 큰소쩍새(324-7)), 원앙(327), 하늘다람쥐(328), 수달(330), 양양 오색리 오색약수(529)
시도유형 문화재	7	신흥사 극락보전(14), 신흥사 경판(15), 신흥사 보제루(104), 속초 신흥사 금고(163), 속초 신흥사 동종(164), 속초 신흥사 안양암 아미타회상도(165), 속초 신흥사 명부전(166)
시도기념물	2	한계산성(17), 인제 한계사지(50)
문화재자료	5	신흥사(7), 속초 신흥사 부도군(115), 속초 노학동 삼층석탑(127), 속초 신흥사 칠성도(151), 속초 신흥사 청동시루(169)

6. 속리산

구분	수량	문 화 자 원
국 보	3	보은 법주사 쌍사자 석등(5), 보은 법주사 팔상전(55), 보은 법주사 석련지(64)
보 물	16	보은 법주사 사천왕 석등(15), 보은 법주사 마애여래의좌상(216), 보은 법주사 대웅보전(915), 보은 법주사 원통보전(916), 법주사 괘불탱(1259), 보은 법주사 소조비로자나삼불좌상(1360), 보은 법주사 목조관음보살좌상(1361), 보은 법주사 철솥(1413), 보은 법주사 석조희견보살입상(1417), 괴산 각연사 석조비로자나불좌상(433), 괴산 각연사 통일대사탑비(1295), 괴산 각연사 통일대사탑(1370), 보은 법주사 복천암 수암화상탑(1416), 보은 법주사 복천암 학조화상탑(1418), 보은 법주사 신법 천문도 병풍(848), 보은 법주사 동종(1858)
사 적	3	괴산 미륵산성(401), 괴산 송시열 유적(417), 보은 법주사(503)
명 승	2	속리산 법주사 일원(61), 괴산 화양구곡(110)
천연기념물	11	보은 속리산 망개나무(207), 까막딱다구리리(242), 괴산 사담리 망개나무자생지(266), 매류(323, 붉은배새매(323-2), 새매(323-4), 황조롱이(323-8)), 올빼미·부엉이류(324), 올빼미(324-41), 솔부엉이(324-3), 소쩍새(324-6)), 원앙(327), 하늘다람쥐(328), 수달(330), 보은 서원리 소나무(352), 남생이(453), 두견(447)
시도유형 문화재	27	보은 법주사 세존사리탑(16), 보은 법주사 사천왕문(46), 보은 법주사 석조(70), 보은 법주사 벽암대사비(71), 보은 법주사 자정국존비(79), 보은 법주사 석옹(204), 보은 법주사 능인전(232), 보은 법주사 선희궁원당(233), 보은 법주사 궁현당(234), 보은 법주사 가경구년명 철종(236), 보은 법주사 선조대왕어필 병풍(238), 보은 법주사 주서무일편 병풍(239), 괴산 각연사 비로전(125), 괴산 각연사 대웅전(126), 괴산 각연사 석조귀부(212), 보은 순조 태실(11), 괴산 도명산 마애불상군(140), 보은 속리산사실기비(167), 괴산 채운암 목조여래좌상(191), 보은 속리산 금강골쌍탑(200), 괴산 공림사 사적비(213), 보은 법주사 대웅보전 후불도(296), 보은 법주사 여적암 다층청석탑(297), 보은 법주사 복천암 극락보전(298), 보은 법주사 복천암 목조아미타여래삼존좌상(305), 보은 법주사 복천암 신중도(306), 보은 법주사 복천암 삼세불도(307)
시도기념물	3	괴산 만동묘정비(25), 견훤산성(53), 괴산 화양서원 묘정비(107)
문화재자료	4	괴산 채운암 대웅전(30), 괴산 공림사 승탑(35), 보은 법주사 수정암 석조여래좌상(70), 보은 법주사 상고암 마애불상군(79)

7. 한라산

구분	수량	문 화 자 원
명 승	4	사라오름(83), 영실기암과 오백나한(84), 한라산 백록담(90), 한라산 선작지왓(91)
천연기념물	4	제주 신례리 왕벚나무자생지(156), 한라산천연보호구역(182), 제주의 제주마(347), 제주 물장오리오름(517)
시도유형문화재	2	관음사목조관음보살좌상(16), 존자암지세존사리탑(17)
시도기념물	1	존자암지(43)
등록문화재	1	제주 어승생악 일제동굴진지(307)

8. 내장산

구분	수량	문 화 자 원
보 물	2	장성 백양사 소요대사탑(1346), 월인석보 권15(745-10)
사 적	1	장성 입암산성(384)
명 승	1	장성 백양사 백학봉(38)
천연기념물	13	내장산 굴거리나무군락(91), 장성 백양사 비자나무숲(153), 팔색조(204), 매류(323, 참매(323-1), 붉은배새매(323-2), 새매(323-4), 매(323-7), 황조롱이(323-8)), 올빼미·부엉이류(324, 수리부엉이(324-2),솔부엉이(324-3), 소쩍새(324-6)), 원앙(327), 수달(330), 하늘다람쥐(328), 두견(447), 남생이(453), 장성 백양사 고불매(486), 비단벌레(496), 붉은박쥐(452)
시도유형문화재	7	내장사조선동종(49), 백양사 극락보전(32), 백양사 대웅전(43), 백양사 사천왕문(44), 장성 백양사 극락보전목조아미타여래좌상(289), 장성 백양사 각진국사복구진영(290), 장성 백양사 극락보전아미타회상도(291)
시도기념물	4	영은사지(63), 내장사지(73), 구암사의 은행나무(121), 정읍 내장산 조선왕조실록 보존터(130)
문화재자료	1	청류암 관음전(179)

9. 가야산

구분	수량	문 화 자 원
국 보	3	합천 해인사 대장경판(32), 합천 해인사 장경판전(52), 합천 해인사 고려목판(28종2725판, 206)
보 물	23	합천 반야사지 원경왕사비(128), 합천 치인리 마애여래입상(222), 합천 청량사 석등(253), 합천 해인사 석조여래입상(264), 합천 청량사 석조여래좌상(265), 합천 청량사 삼층석탑(266), 합천 해인사 원당암 다층석탑 및 석등(518), 합천 해인사 고려목판(26종110판, 734), 합천 해인사 건칠희랑대사좌상(999), 합천 해인사 길상탑(1242), 해인사 동종(1253), 해인사 영산회상도(1273), 합천 해인사 홍제암(1300), 합천 해인사 홍제암 사명대사탑 및 석장비(1301), 길흉축월 횡간 고려목판(1647), 합천 해인사 감로왕도(1697), 합천 해인사 법보전 목조비로자나불좌상 및 복장유물(1777), 합천 해인사 법보전 목조비로자나불좌상 복장전적(1778), 합천 해인사 대적광전 목조비로자나불좌상 및 복장유물(1779), 합천 해인사 대적광전 목조비로자나불좌상 복장전적(1780), 합천 해인사 지장시왕도(1799), 합천 해인사 내전수함음소 권490 목판(1806), 대방광불화엄경 주본 권72(1865)
사 적	1	합천 해인사(504)
명 승	1	가야산 해인사 일원(62)
중요민속 문화재	1	광해군 내외 및 상궁옷(3)
천연기념물	7	까막딱다구리(242), 매류(323, 붉은배새매(323-2), 개구리매(323-3), 새매(323-4), 잿빛개구리매(323-6), 황조롱이(323-8)), 올빼미·부엉이류(324, 솔부엉이(324-3), 소쩍새(324-6)), 원앙(327), 하늘다람쥐(328), 수달(330), 합천 해인사 학사대 전나무(541)
시도유형 문화재	17	해인사 대적광전 비로자나불삼존상(38), 해인사 삼층석탑(254), 해인사 석등(255), 해인사 대적광전(256), 해인사 경학원(329), 합천 홍제암 임난삼화상영정(359), 합천 해인사소장 대적광전 중건상량문(399), 합천 해인사 소장 동제소종(400), 해인사 희랑대목조지장보살좌상(485), 해인사 삼화상진영(486), 해인사 국일암 벽암선사진영(487), 해인사 용성선사 부도 및 탑비(492), 합천 해인사 국일암 구품도(523), 합천 해인사 국일암 신중도(524), 백전기법(444), 합천 해인사 백련암 목조여래좌상(601), 합천 해인사 백련암 풍계집 목판(602)
시도기념물	1	가야산산성(143)
문화재자료	8	심원사 삼층석탑(116), 해인사 봉황문(154), 농산정(172), 합천 해인사 존상도(331), 성주 백운리 마애여래입상(366), 성주 용기사지 석조유물(508), 성주 심원사 석조유물(525), 합천 해인사 국일암 지장시왕도(548)

10. 덕유산

구분	수량	문 화 자 원
보 물	1	안국사 영산회괘불탱(1267)
사 적	1	무주 적상산성(146)
명 승	2	무주 구천동 일사대 일원(55), 무주 구천동 파회·수심대 일원(56)
천연기념물	10	까막딱다구리(242), 수리류(243, 검독수리(243-2)), 무주 삼공리 반송(291), 매류(323, 참매(323-1), 붉은배새매(323-2), 개구리매(323-3), 새매(323-4), 잿빛개구리매(323-6), 황조롱이(323-8)), 올빼미·부엉이류(324, 올빼미(324-1), 수리부엉이(324-2), 솔부엉이(324-3), 칡부엉이(324-5), 소쩍새(324-6), 큰소쩍새(324-7)), 원앙(327), 하늘다람쥐(328), 수달(330), 남생이(453), 뜸부기(446)
시도유형 문화재	5	안국사 극락전(42), 매월당부도(43), 적상산성 호국사비(85), 백련사 정관당부도(102), 안국사 목조아미타삼존불상(201)
시도기념물	7	구천동 주목군총(2), 칠연의총(27), 백련사 계단(42), 백련사지(62), 원통사지(67), 서벽정(80), 적상산 사고지 유구(88)
문화재자료	1	안국사 소장 범종(188)

11. 오대산

구분	수량	문 화 자 원
국 보	4	상원사 동종(36), 평창 월정사 팔각 구층석탑(평창 월정사 팔각 구층석탑 (48-1), 평창 월정사 석조보살좌상(48-2)) 평창 상원사 목조문수동자좌상(221), 평창 상원사 중창권선문(292),
보 물	5	평창 상원사 목조문수동자좌상 복장유물(793), 월정사 팔각구층석탑 사리장엄구(1375), 평창 상원사 목조문수보살좌상 및 복장유물(1811), 평창 상원사 목조문수보살좌상 복장전적(1812), 원주 구룡사 삼장보살도(1855)
사 적	1	평창 오대산사고(37)
명 승	1	명주 청학동 소금강(1)
중요민속 문화재	1	세조대의 회장저고리(219)
천연기념물	10	사향노루(216), 산양(217), 장수하늘소(218), 까막딱따구리(242), 수리류(243, 독수리(243-1), 검독수리(243-2)), 매류(323, 참매(323-1), 새매(324-4), 매(323-7), 황조롱이(323-8)), 올빼미·부엉이류(324, 올빼미(324-1), 수리부엉이(324-2)), 원앙(327), 하늘다람쥐(328), 수달(330)
시도유형 문화재	27	월정사 적멸보궁(28), 월정사 육수관음상(53), 팔만대장경(54), 삼척 영은사 괘불(108), 영원사 목불좌상 및 복장유물(130), 월정사 북대고운암 목조석가여래좌상 및 복장유물(131), 운흥사 목조아미타불좌상 및 복장유물(132), 용다사 동종(133), 영원사 비로자나불후불탱화(134), 영원사 감로탱화(135), 구룡사 삼장탱화 및 복장유물(136), 운수암 관음변상탱화(137), 운흥사 천룡탱화(138), 보덕사 사성전 후불탱화 및 복장유물(139), 영은사 범일국사진영(140), 영은사 사명당대선사진영(141), 삼척 천은사 금동약사여래입상(148), 평창 월정사 중대 사자암 목조비로자나불좌상(157), 평창 월정사 남대 지장암 목조지장삼존불감(158), 평창 월정사 북대 고운암 목조미륵보살좌상(159), 평창 상원사 문수전 목조제석천왕상(160), 평창 상원사 문수전 목조동자상(3구)(161), 평창 상원사 영산전 석가삼존 · 십육나한상 및 권속(162), 삼척 지장암 목조지장보살좌상과 복장유물(169), 삼척 영은사 석가삼존도와 복장유물(170), 강릉 보현사 십육나한도(171), 강릉 백운사 소장 현왕도(175)
시도무형 문화재	1	평창 황병산 사냥민속(19)
시도기념물	1	평창 우통수(88)
문화재자료	8	월정사 부도군(42), 금강산성(47), 오대산 중대불량문(134), 오대산 중대불량계원수복문(135), 영월 보덕사 석조여래좌상(157), 평창 월정사 밀부(158), 평창 오대산사고등록(159), 평창 상원사 목조문수보살좌상 복장유물(170)
등록문화재	1	한암스님 가사(645)

12. 주왕산

구분	수량	문 화 자 원
명 승	2	청송 주왕산 주왕계곡 일원(11), 청송 주산지 일원(105)
천연기념물	6	수리류(243, 검독수리(243-2)), 매류(323, 붉은배새매(323-2), 새매(323-4), 황조롱이(323-8)), 올빼미·부엉이류(324, 올빼미(324-1), 수리부엉이(324-2), 솔부엉이(324-3), 소쩍새(324-6)), 원앙(327), 하늘다람쥐(328), 수달(330)
문화재자료	1	대전사 주왕암 나한전후불탱화(470)

13. 태안해안

구분	수량	문 화 자 원
명 승	1	안면도 꽃지 할미 할아비 바위(69)
천연기념물	14	태안 안면도 모감주나무군락(138), 고니류(201, 고니(201-1), 큰고니(201-2)), 노랑부리저어새(205-2), 독수리(243-2), 흑두루미(228), 매류(323, 참매(323-1), 붉은배새매(323-2), 새매(323-4), 매(323-7), 황조롱이(323-8)), 올빼미·부엉이류(324, 올빼미(324-1), 수리부엉이(324-2), 소쩍새(324-6)), 검은머리물떼새(326), 원앙(327), 수달(330), 노랑부리백로(361), 태안 신두리 해안사구(431), 비단벌레(496), 산굴뚝나비(458)

14. 다도해해상

구분	수량	문 화 자 원
명 승	3	완도 정도리 구계등(3), 여수 상백도·하백도 일원(7), 보길도 윤선도 원림(34)
중요무형 문화재	4	강강술래(8), 남도들노래(51), 진도 씻김굿(72), 진도 다시래기(81)
천연기념물	33	완도 예송리 상록수림(40), 홍도 천연보호구역(170), 황새(199), 먹황새(200), 고니류(201, 큰고니(201-2)), 팔색조(204), 저어새류(205, 저어새(205-1), 노랑부리저어새(205-2)), 진도 관매도 후박나무(212), 흑비둘기(215), 흑두루미(228), 수리류(243, 검독수리(243-2), 흰꼬리수리(243-4)), 매류(323, 참매(323-1), 붉은배새매(323-2), 새매(323-4), 알락개구리매(323-5), 잿빛개구리매(323-6), 매(323-7), 황조롱이(323-8)), 올빼미·부엉이류(324, 올빼미(324-1), 수리부엉이(324-2), 솔부엉이(324-3), 칡부엉이(324-5), 소쩍새(324-6), 큰소쩍새(324-7)), 기러기류(325, 흑기러기(325-2)), 검은머리물떼새(326), 원앙(327), 수달(330), 신안 칠발도 바닷새류(바다제비, 슴새, 칼새) 번식지(332), 완도 예작도 감탕나무(338), 완도 미라리 상록수림(339), 완도 맹선리 상록수림(340), 노랑부리백로(361), 고흥 외나로도 상록수림(362), 뜸부기(446), 두견(447), 호사비오리(448), 뿔쇠오리(450), 붉은박쥐(452), 해송(456), 긴가지해송(457), 완도 정자리 황칠나무(479), 진도 동거차도 구상 페페라이트(505), 신안 작은대섬 응회암과 화산성구조(525)
시도유형 문화재	1	고흥 능가사 추계당 및 사영당부도(264)
시도무형 문화재	2	거문도 뱃노래(1), 조도 닻배노래(40)
시도기념물	3	고흥 내발리 백로 및 왜가리도래지(33), 신안 흑산 진리 초령목자생지(222), 신안 흑산도 상라산성(239)
문화재자료	2	향일암(40), 신안 흑산 진리 무심사지 삼층석탑과 석등(193)
등록문화재	1	청산도 상서마을 옛담장(279)

15. 치악산

구분	수량	문 화 자 원
사 적	1	원주 영원산성(447)
천연기념물	12	원성 성남리 성황림(93), 팔색조(204), 까막딱다구리(242), 수리류(243, 독수리(243-1)), 어름치(259), 매류(323, 참매(323-1), 붉은배새매(323-2), 새매(323-4), 황조롱이(323-8)), 올빼미·부엉이류(324, 올빼미(324-1), 수리부엉이(324-2), 솔부엉이(324-3), 소쩍새(324-6)), 원앙(327), 하늘다람쥐(328), 수달(330), 두견(447), 산양(217)
시도유형 문화재	5	상원사지 석탑 및 광배(25), 원주 보문사 청석탑(103), 원주 흥양리 마애불좌상(117), 원주 구룡사 보광루(145), 원주 구룡사 목조관음보살좌상·복장유물(174)
시도기념물	1	학곡리 황장금표(30)
문화재자료	5	태종대(16), 상원사 대웅전(18), 입석사석탑(19), 원주 구룡사 아미타설법도(160), 원주 구룡사 금고(161)

16. 월악산

구분	수량	문 화 자 원
보 물	5	제천 사자빈신사지 사사자 구층석탑(94), 충주 미륵리 오층석탑(95), 충주 미륵리 석조여래입상(96), 제천 덕주사 마애여래입상(406), 제천 신륵사 삼층석탑(1296)
사 적	1	충주 미륵대원지(317)
명 승	3	단양 구담봉(46), 제천 옥순봉(48), 충주 계립령로 하늘재(49)
천연기념물	13	산양(217), 까막딱다구리(242), 수리류(243, 검독수리(243-2)), 어름치(259), 매류(323, 참매(323-1), 붉은배새매(323-2), 새매(323-4), 잿빛개구리매(323-6), 황조롱이(323-8)), 올빼미·부엉이류(324, 올빼미(324-1), 수리부엉이(324-2), 솔부엉이(324-3), 소쩍새(324-6), 큰소쩍새(324-7)), 원앙(327), 하늘다람쥐(328), 수달(330), 제원 송계리 망개나무(337), 두견(447), 붉은박쥐(452), 남생이(453)
시도유형 문화재	8	충주 미륵대원지 석등(19), 충주 미륵대원지 삼층석탑(33), 제천 신륵사 극락전(132), 제천 덕주사 석조약사여래입상(196), 충주 미륵대원지 석조귀부(269), 제천 송계리 대불정주범자비(231), 제천 신륵사 극락전벽화 및 단청(301), 충주 미륵대원지 사각석등(315)
시도기념물	3	제천 덕주산성(35), 제천 월광사지(154), 제천 복평리 모감주나무 군락(155)
문화재자료	1	충주 미륵대원지 석조보살의좌상(47)

17. 북한산

구분	수량	문 화 자 원
보 물	7	서울 화계사 동종(11-5), 서울 북한산 구기동 마애여래좌상(215), 고양 태고사 원증국사탑비(611), 서울 삼천사지 마애여래입상(657), 고양 태고사 원증국사탑(749), 서울 승가사 석조승가대사좌상(1000), 서울 화계사 목조지장보살삼존상 및 시왕상 일괄(1822)
사 적	4	북한산성(162), 북한산 진흥왕 순수비지(228), 서울 연산군묘(362), 북한산성 행궁지(479)
명 승	1	삼각산(10)
중요무형 문화재	1	진관사 수륙재(126)
천연기념물	6	까막딱다구리(242), 수리류(243, 독수리(243-1)), 매류(323, 참매(323-1), 붉은배새매(323-2), 새매(323-4), 황조롱이(323-8)), 올빼미·부엉이류(올빼미(324-1), 수리부엉이(324-2), 솔부엉이(324-3), 소쩍새(324-6), 큰소쩍새(324-7)), 원앙(327), 두견(447)
시도유형 문화재	45	홍지문 및 탕춘대성(33), 도선사 마애불입상(34), 서울 화계사 대웅전(65), 북한산성금위영이건기비(87), 만월암 석불좌상(121), 망월사 혜거국사부도(122), 본원정사 목 보살좌상(136), 진관사 소 삼존불상(143), 진관사 소 십육나한상(144), 진관사 영산회상도(145), 진관사 십육나한도(146), 진관사 칠성도(147), 진관사 명호스님 초상(148), 진관사 산신도(149), 의정부 회룡사 오층석탑(186), 의정부 원효사 묘법연화경(196), 양효공안맹담과 정의공주묘역(50), 전주이씨영해군파묘역(106), 금선사 신중도(161), 고양 상운사 목조아미타삼존불(190), 도선사 목아미타불대세지보살상(191), 도선사 석 독성상(192), 덕암사 목조보살좌상(246), 도선사 청동종 및 일괄유물(259), 고양 봉성암 전성능대사부도(188), 의정부 망월사 목조불삼존상 및 십육나한상 일괄(270), 의정부 망월사 목조불삼존상(271), 의정부 망월사 괘불도(272, 괘불함 및 복장낭 포함), 의정부 망월사 건륭오십삼년명 동종(273), 의정부 망월사 간행 진언집 책판 및 관련목판 4종(276), 천축사 비로자나삼신불도(292), 천축사 비로자나삼신괘불도(293), 심곡사 목조보살좌상(337), 천축사 목조석가삼존불(347), 도봉사 치성광여래삼존도(349), 석굴암 천룡도(350), 화계사 목조관음보살좌상 및 복장유물(385), 화계사 아미타괘불도 및 오여래도(386), 화계사 천수천안관음변상판(387), 화계사 탑다라니판(388), 화계사 아미타후불도(389), 화계사 명부전 지장보살도(390), 화계사 명부전 십대왕도(391), 화계사 명부전 시왕도 및 사자도(392), 도선사 석조 관음보살좌상(396)
시도무형 문화재	1	삼각산 도당제(42)
시도기념물	9	북한산 중흥사지(136), 화의군 이영 묘역(24), 영산군 이전 묘역(26), 충정공 목서흠 묘역(27), 도봉서원과 각석군(28), 고양 북한산 산영루지(223), 호안공 이등과 의령옹주 묘역(34), 경천군 이해룡 사패지 송금비(35), 수유동 분청사기 가마터(36),
문화재자료	13	진관사 석불좌상(10), 진관사 소 독성상(11), 진관사 독성도(12), 진관사 칠성각(33), 진관사 독성전(34), 망월사 천봉당태흘탑(66), 망월사 천봉선사탑비(67), 의정부 회룡사 석조(117), 의정부 회룡사 신중도(118), 영취사 오층석탑(40), 고양북한산서암사지(140), 양주 석굴암 석조불좌상(161), 양주 석굴암 석조지장보살좌상(162)[석조나한상(162-1)]
등록문화재	7	진관사 소장 태극기 및 독립신문류(458), 서울 이준 묘소(514), 서울 손병희 묘소(515), 서울 이시영 묘소(516), 서울 김창숙 묘소(518), 서울 신익희 묘소(520) 고양 대성암 아미타삼존괘불도(649)

18. 소백산

구분	수량	문 화 자 원
국 보	5	영주 부석사 무량수전 앞 석등(17), 영주 부석사 무량수전(18), 영주 부석사 조사당(19), 영주 부석사 소조여래좌상(45), 부석사 조사당벽화(46)
보 물	8	영주 북지리 석조여래좌상(220), 영주 부석사 삼층석탑(249), 영주 부석사 당간지주(255), 영주 부석사 고려목판(735), 영주 성혈사 나한전(832), 영풍비로사석아미타 및 석비로자나불좌상(996)[영주 비로사 석조아미타여래좌상(996-1), 영주 비로사 석조비로자나불좌상(996-2)], 영주 부석사 오불회괘불탱(1562), 영주 부석사 석조석가여래좌상(1636)
명 승	1	죽령옛길(30)
천연기념물	11	고니류(201, 큰고니(201-1)), 까막딱다구리(242), 수리류(243, 독수리(243-1), 검독수리(243-2)), 매류(323, 참매(323-1), 붉은배새매(323-2), 새매(323-4), 황조롱이(323-8)), 올빼미·부엉이류(324, 올빼미(324), 수리부엉이(324-2), 솔부엉이(324-3), 소쩍새(324-6), 큰소쩍새(324-7)), 원앙(327), 하늘다람쥐(328), 수달(330), 두견(447), 소백산 주목군락(244), 붉은박쥐(452)
시도유형 문화재	10	부석사 원융국사비(127), 부석사 삼층석탑(130), 비로사진공대사보법탑비(4), 영주삼가동석조당간지주(7), 초암사 삼층석탑(126), 초암사 동부도(128), 초암사 서부도(129), 희방사 동종(226), 영주 비로사 아미타후불탱화(436), 성혈사 석조비로자나불좌상(402)

19. 월출산

구분	수량	문 화 자 원
국 보	4	강진 무위사 극락보전(13), 영암 도갑사 해탈문(50), 영암 월출산 마애여래좌상(144), 강진 무위사 극락전 아미타여래삼존벽화(313)
보 물	9	영암 도갑사 석조여래좌상(89), 영암 도갑사 목조문수·보현동자상(1134), 영암 도갑사 도선국사 수미선사비(1395), 영암 도갑사 오층석탑(1433), 강진 무위사 선각대사탑비(507), 강진 무위사 아미타여래삼존좌상(1312), 무위사 극락전 백의관음도(1314), 무위사 극락전 내벽사면벽화(1315), 영암 월출산 용암사지 삼층석탑(1283)
천연기념물	9	팔색조(204), 매류(323, 붉은배새매(323-2), 새매(323-4), 황조롱이(323-8)), 올빼미·부엉이류(324, 수리부엉이(324-2), 솔부엉이(324-3), 소쩍새(324-6)), 원앙(327), 하늘다람쥐(328), 수달(330), 두견(447), 붉은박쥐(452), 남생이(453)
시도유형 문화재	5	영암 월곡리 마애여래좌상(149), 도갑사 석조(150), 도갑사 수미왕사비(152), 도갑사 도선국사진영(176), 도갑사 수미왕사진영(177)
시도기념물	3	월출산(3), 왕인박사유적(20), 영암 사자사 목탑지(197)
문화재자료	3	무위사 삼층석탑(76), 도갑사(79), 강진 월남리 마애여래불두상(207)

20. 변산반도

구분	수량	문 화 자 원
보 물	5	부안 내소사 동종(277), 부안 내소사 대웅보전(291), 부안 개암사 대웅전(292), 내소사 영산회괘불탱(1268), 개암사 영산회괘불탱 및 초본(1269)
명 승	1	부안 채석강·적벽강 일원(13)
사 적	1	부안 죽막동 유적(扶安 竹幕洞 遺蹟)(사적 제541호)
천연기념물	14	부안 도청리 호랑가시나무군락(122), 부안 격포리 후박나무군락(123), 부안 중계리 꽝꽝나무군락(124), 팔색조(204), 수리류(243, 흰꼬리수리(243-4)), 매류((323), 참매(323-1), 붉은배새매(323-2), 새매(323-4), 황조롱이(323-8)), 올빼미·부엉이류((324), 수리부엉이(324-2), 솔부엉이(324-3), 소쩍새(324-6), 큰소쩍새(324-7)), 검은머리물떼새(326), 원앙(327), 수달(330), 노랑부리백로(361), 부안 미선나무 자생지(370), 남생이(456), 비단벌레(496)
시도유형 문화재	7	수성당(58), 청림리 석불좌상(123), 내소사 삼층석탑(124), 내소사 설선당과 요사(125), 개암사 동종(126), 부설전(140), 개암사 응진전 16나한상(179)
시도기념물	6	우금산성(20), 반계선생유적지(22), 정유재란호벌치전적지(30), 부안 실상사지(77), 내소사 일원(78), 지포김구선생 묘역 일원(127)

21. 무등산

구분	수량	문 화 자 원
보 물	2	광주 증심사 철조비로자나불좌상(131), 광주 약사암 석조여래좌상(600)
중요민속 문화재	1	김덕령 장군 의복(111)
천연기념물	8	팔색조(204), 수리류(243, 독수리(243-1)), 매류((323), 참매(323-1), 붉은배새매(323-2), 새매(323-4), 황조롱이(323-8)), 올빼미·부엉이류(324, 올빼미(324-1), 수리부엉이(324-2), 소쩍새(324-6)), 원앙(327), 수달(330), 두견(447), 무등산 주상절리대(465)
시도유형 문화재	6	증심사 삼층석탑(1), 원효사 동부도(7), 증심사 오백전(13), 증심사 석조보살입상(14), 원효사 소장 만수사범종(15), 광주문빈정사소장전적(29)
시도기념물	4	전상의장군 예장석묘(3), 허백련 춘설헌(5), 무진고성지(14), 금곡동 제철유적(21)
문화재자료	4	증심사(1), 약사암(2), 풍암정(15), 화순 만연사 선정암 목조관음보살좌상(277)

22. 태백산

구분	수량	문 화 자 원
명 승	1	검룡소(73)
천연기념물	7	열목어(서식지)(74), 산양(217), 수리류(독수리(243-1),검독수리(243-2)), 매류(매(323-7), 붉은배새매(323-2)), 소쩍새(324-6), 원앙(327), 하늘다람쥐(328)
중요민속 문화재	1	태백산 천제단(228)
시도민속 문화재	1	태백산석장승(4)

Ⅲ-7 경관자원 세부 현황 (*는 100경)

1. 지리산

구분		경 관 자 원
산악경관 (159)	산봉우리 (44)	[산봉] 천왕봉(1,915m), 중봉(1,875m/천왕봉 인근), 제석봉(1,806m), 하봉(1,781m), 반야봉(1,732m), 중봉(1,732m/반야봉 인근), 촛대봉(1,703m), 일출봉(1,700m), 연하봉(1,667m), 영신봉(1,651m), 써리봉(1,642m), 두류봉(1,617m), 명선봉(1,586m), 칠선봉(1,558m), 삼도봉(1,550m), 토끼봉(1,534m), 덕평봉(1,521m), *노고단(1,507m), 삼각고지(1,480m), 영룡봉(1,479m), 형제봉(1,453m/벽소령 인근), 불무장등(1,441m), 만복대(1,433m), 종석대(1361m), 소지봉(1,312m), 고리봉(1,305m/정령치 인근), 삼신봉(1,284m), 삼정산(1,261m), 고리봉(1,248m/성삼재 인근), 왕시루봉(1,231m), 세걸산(1,216m), 문바우등(1,198m), 바래봉(1,165m), 덕두산(1,150m), 질등(1,145m), 거사봉(1,133m), 국수봉(1,037.5m), 차일봉(1,006m), 형제봉(912m/밤재 인근), 통꼭봉(904m), 월령봉(749m), 간미봉(728m) [평전] 세석, 돼지
	고개(21)	정령치, 성삼재, 시암재, 세동치, 부운치, 팔랑치, 벽소령, 장터목, 화개재, 임걸령, 돼지령, 노루목, 다름재, 코재, 질매재, 느진목재, 밤재, 형제봉재, 상복골재, 묘봉치, 상불재
	바위(17)	칼바위, 망바위, 문창대, 사자바위, 비폭동, 경천벽, 부자바위, 하동바위, 장군바위, 홈바위, 쇠통바위, 독바위, 마당바위, 제승대, 눈썹바위, 환학대(비지정), 마족대(비지정)
	동굴(0)	해당없음
	군락(5)	*바래봉 철쭉, 세석 철쭉·진달래군락, 노고단 야생화(원추리)군락, 반야봉 구상나무군락, 만복대 억새군락
	계곡(28)	한신, *칠선, *피아골, *뱀사골, 대성골, 구룡, 심원, 거림골, 도장골, 순두류골, 통신골, 조개골, 대원사골, 장당골, 달궁, 한신지, 목통, 청래, 내원, 중산리, 선유동, 단천, 삼정, 화엄, 천은사, 문수
	폭포(20)	불일, 구룡, 선유, 한신, 용추, 칠선, 마, 삼층, 무제치기, 와룡, 법천, 유암, 첫나들이, 가내소, 오층, 천령, 내림, 대륙, 대성, 남매폭포
	소(18)	삼홍소, 연주담, 간장소, 병풍소, 뱀소, 안심소, 용왕소, 쟁반소, 쟁기소, 비선담, 선녀탕, 옥녀탕, 병소, 탁용소, 용소, 도깨비소, 독아지소, 통일소
	습지(6)	왕등재습지, 외곡습지, 덕평봉습지, 영신봉습지, 만복대습지, 정령치습지
종교 및 문화유산 (30)	종교(28)	쌍계사, 대원사, 법계사, 내원사, 칠불사, 화엄사, 천은사, 연곡사, 하동 쌍계사 진감선사탑비(국보), 하동 쌍계사 승탑(보물), 산청 법계사 삼층석탑(보물), 산청 대원사 다층석탑(보물), 산청 내원사 삼층석탑(보물), 산청 대포리 삼층석탑(보물), 남원 개령암지 마애불상군(보물), 구례 연곡사 동 승탑과 승탑비(국보), 구례 연곡사 북 승탑(국보), 구례 화엄사 사사자 삼층석탑(국보), 구례 연곡사 소요대사탑(보물), 구례 연곡사 현각선사탑비(보물), 연곡사 삼층석탑(보물), 화엄사부도군(비지정), 구례 화엄사 각황전 앞 석등(국보), *구례 화엄사 각황전(국보), 구례 화엄사 동 오층석탑(보물), 구례 화엄사 서 오층석탑(보물), 구례 화엄사 대웅전(보물), 구례 화엄사 원통전전사자탑(보물)
	문화재(2)	구례 화엄사 올벚나무(천연기념물), 구례 화엄사 매화(천연기념물)
향토경관(4)		*지리산 다랭이논, *쌍계사 벚꽃길, 지리산천년송(천연기념물), 두지동 담배건조장(비지정)
기타(8)		*제석봉에서 바라본 운해, *촛대봉에서 바라본 세석평전, *천왕봉 일출, 삼신봉에서 바라본 지리산 주능선, *지리산과 산수유마을, *화엄사 계곡과 섬진강, *노고단 운해, *노고단에서 바라본 천왕봉

2. 경주

구분		경 관 자 원
산악경관 (38)	산봉우리 (13)	[산봉] 토함산(746m), 만호봉(522m, 토함산지구), 무장봉(624m, 토함산지구), 함월산(584m, 토함산지구), 단석산(827m), 입암산(688m, 단석산지구), 금오봉(467m, 남산지구), 고위봉(495m, 남산지구), 선도산(380m), 옥녀봉(214m, 화랑지구), 송화산(147m, 화랑지구), 구미산(594m), 소금강산(177m)
	고개(2)	해목령, 이영재
	바위(10)	남산부석, 일천바위, 상사바위, 단석, 바둑바위, 거북바위, 곰바위, 이무기바위, 삼형제바위, 도깨비바위
	동굴(0)	해당없음
	군락(3)	*삼릉숲, 단석산 진달래 군락, 토함산 억새 군락지
	계곡(7)	용장(남산지구), 황용(토함산지구), 우중골(단석산지구), 삼릉, 암곡, 도통골, 모차골
	폭포(1)	용연폭포
	소(0)	해당없음
	습지(2)	토함산습지, 암곡습지
해양경관 (1)	해안(1)	봉길
종교 및 문화유산 (43)	종교(37)	*불국사(사적), 기림사, *석굴암, 골굴암, 백률사, *경주 불국사 다보탑과 삼층석탑(국보), 경주 석굴암 석굴(국보), 경주 감은사지 동·서 삼층석탑(국보), 경주 단석산 신선사 마애불상군(국보), 경주 남산 칠불암마애불상군(국보), 경주 장항리 서 오층석탑(국보), 경주 골굴암 마애여래좌상(보물), 경주 무장사지 삼층석탑과 아미타불 조상 사적비(보물), 경주 남산 천룡사지 삼층석탑(보물), *경주 남산 신선암 마애보살반가상(보물), 경주 남산 용장사곡 석조여래좌상 및 마애여래좌상(보물), 경주 남산 용장사곡 삼층석탑(보물), 경주 남산 불곡 마애여래좌상(보물), 경주 남산 삼릉계 석조여래좌상(보물), 경주 남산 미륵곡 석조여래좌상(보물), 경주 서악동 마애여래삼존입상(보물), 경주 굴불사지 석조사면불상(보물), 경주 남사리 삼층석탑(보물), 경주 침식곡 석불좌상(지방유형), 경주 약수계곡마애입불상(지방유형), 삼릉계곡마애관음보살상(지방유형), 삼릉계곡선각육존불(지방유형), 삼릉계곡마애석가여래좌상(지방유형), 삼릉계곡선각여래좌상(지방유형), 경주 배리윤을곡마애불좌상(지방유형), 경주 열암곡석불좌상(지방유형), 경주 동천동마애삼존불좌상(지방유형), 경주남산 국사곡 제4사지 삼층석탑(지방유형), 경주남산 비파곡 제2사지 삼층석탑(지방유형), 경주남산 지암곡 제3사지 삼층석탑(지방유형), 경주남산 지암곡 제2사지 삼층석탑(문화재자료), 경주남산 포석계 기암곡 제2사지 동삼층석탑(문화재자료)
	문화재(6)	경주 무열왕릉(사적), 경주 김유신묘(사적), 경주 남산신성(사적), 경주 서악동 고분군(사적), 경주 탈해왕릉(사적), 경주표암(시도기념물)
향토경관(0)		해당없음
기타(1)		*대왕암일출

3. 계룡산

구분		경 관 자 원
산악경관 (41)	산봉우리 (16)	[산봉] 천황봉(845m), 삼불봉(775m), 관음봉(766m), 장군봉(500m), 연천봉(740m), 문필봉(756m), 수정봉(675m), 천왕봉(605m), 황적봉(608m), 쌀개봉(827m), 도덕봉(535m), 형제봉(764m), 치개봉(660m), 빈계산(414m), 금수봉(532m), *자연성릉
	고개(1)	금잔디고개
	바위(6)	학바위, 신선바위, 병풍바위, 개구리바위, 사자바위, 관음봉 애추
	동굴(1)	수통굴
	군락(2)	장군봉 소나무림, 갑사 오리숲길
	계곡(10)	동학사, 갑사(구곡), 신원사, 동월, 상신(용산구곡), 암용추, 숫용추, 오송대, 도덕, 천정 ▸ 갑사구곡 [1곡 용유소, 2곡 이일천, 3곡 백룡강, 4곡 달문택, 5곡 금계암, 6곡 명월담, 7곡 계명암, 8곡 용문폭, 9곡 수정봉] ▸ 용산구곡 [1곡 심용문, 2곡 은룡담, 3곡 와룡강, 4곡 유룡대, 5곡 황룡암, 6곡 현룡소, 7곡 운룡택, 8곡 비룡추, 9곡 신룡연]
	폭포(4)	용문, 은선, 암용추, 숫용추
	소(1)	용동저수지
	습지(0)	해당없음
종교 및 문화유산 (6)	종교(3)	갑사, 동학사, 신원사
	문화재(3)	공주 청량사지 오층석탑 및 칠층석탑(보물), 공주 계룡산 중악단(보물), 천진보탑(문화재자료)
향토경관(0)		해당없음
기타(1)		계룡8경 ▸ 계룡8경 [천황봉 일출, 삼불봉 설화, 연천봉 낙조, 관음봉 한운, 동학계곡 신록, 갑사계곡 단풍, 은선폭포 운무, 남매탑 명월]

4. 한려해상

구분		경 관 자 원
산악경관 (44)	산봉우리 (6)	[산봉] 천장산(275m), 거제망산(305m), 한산도망산(293m), 선유봉(311m), 금산(705m, 명승), 장군봉(120m)
	고개(0)	해당없음
	바위(29)	대장봉, 형리암, ※천구암, 삼불암, 천계암, 천마암, 만장대, 쌍홍문, 사선대, ※천구봉, 제석봉, 장군암, 좌선대, 삼사기단, 저두암, 촛대봉, 향로봉, 사자암, 팔선대, 상사암, 구정암, 용호농주암, 화엄봉, 일월봉, 흔들바위, 부소대, 흔들바위(비진도), 남매바위, 갈치바위
	동굴(4)	가사굴, 음성굴, 용굴, 백명굴
	군락(4)	거제 학동리 동백나무 숲 및 팔색조 번식지(천연기념물), 거제 윤돌섬 상록수림(시도기념물), 한산도 제승당 곰솔림, 거제 내도 원시림
	계곡(0)	해당없음
	폭포(0)	해당없음
	소(1)	감로수(기반암하상)
	습지(0)	해당없음
해양경관 (120)	해안(20)	학동몽돌, 구조라, 비진도, 명사, 여차, 함목, 봉암, 신선대(파식대), 글씽이굴(해식동), 십자굴(해식동), 사자바위(시스택), 미륵바위(시스택), 촛대바위(시스택), 돛대바위(시스택), 만성리, 노루여, 바람의 언덕, 공곶이, 제승당 앞바다, 관음포 해안(이락사갯벌)
	섬(100)	[한려해상] 저도, 마도, 신도, 신수도, 노도, 두응도(둥근섬), 박섬(박등섬), 학섬(학도), 코섬, 씨앗섬, 솔섬(악도), 장구섬, 추도, 아두섬, 잘푸여섬(잘푸섬), 승치도, 소삼여도, 삼여도, 소치도, 세존도(구멍섬), 모자섬(고도), 대와도, 상목도(대항도), 하목도(소항도), 상돈도, 하돈도, 장도 [한려동부] *갈곶도(명승), 송도, 대저도, 다포도, 소다포도, 대병대도1, 대병대도2, 대병대도3, 대병대도4, 대병대도5, 소병대도1, 소병대도2, 소병대도3, 윤돌도, 지심도, 외도, 동도, 내도, 대매물도, 소매물도, *등대도(명승), 가왕도, 어유도, 매섬, 장사도, 대덕도, 소덕도, 홍도, 등가도, 방화도, 화도, 목섬, 조여, 소류도, 구선창도, 대류도, 곤리도, 가마섬, 유도, 소장군도, 연대도, 만지도, 오곡도, 쑥섬, 대장두도, 소장두도, 무명섬, 복바위, 돛단여, 송도, 저도, 학림도, 오비도, 월명도, 동섬, 이끼섬(태도), 소태도, 두원여, 장도, 필도, 연도(가메여), 대혈도, 소혈도, 동도, 한산도, 추봉도, 소여, 용초도, 각수여, 죽도, 비산도, 미생도, 하죽도, 상죽도, 해갑도, 장재도, 유자도, 송도, 좌도, 비진도, 충복도, 바깥소당여
종교 및 문화유산 (10)	종교(2)	보리암, 보리암전삼층석탑(시도유형)
	문화재(8)	남해 금산 봉수대(시도기념물), 통영 한산도 이충무공 유적(사적), 구조라성(시도기념물), 거제 와현봉수대(시도기념물), 가라산봉수대(시도기념물), 한산도 망산 별망봉수지(비지정), 연대도봉수대(비지정), 다대산성지(비지정)
향토경관(1)		죽방렴
기타(15)		실안 낙조, *사천지구 다도해, 망부석전망대에서 바라본 섬 경관, 비진도 산호길 미인전망대에서 바라본 섬 경관, 선유봉 전망대에서 바라본 섬 경관, 노루여 전망대에서 바라본 섬 경관, 망태봉 전망대에서 바라본 섬 경관, 구조라 수정산에서 바라본 경관, 내도 세심전망대에서 바라본 섬 경관, 내도 신선전망대에서 바라본 섬 경관, 내도 희망전망대에서 바라본 섬 경관, 여차 전망대에서 바라본 섬 경관, 신선대 전망대에서 바라본 경관, 한려해상국립공원(달아공원)에서 바라본 섬 경관, *미륵산에서 본 한려수도

※ 천구암(天鳩岩, 비둘기바위) / 천구봉(天狗峯, 개바위)

5. 설악산

구분		경 관 자 원
산악경관 (131)	산봉우리 (37)	[산봉] 대청봉(1,708m), 소청봉(1,550m), 중청봉(1,676m), 끝청봉(1,604m), 귀때기청(1,578m), 안산(1,430m), 화채봉(1,320m), 집선봉(1,351m), 황철봉(1,319m), 나한봉(1,297m), 달마봉(635m), 삼형제봉(1,225m), 망대암산(1,236m), 점봉산(1,424m), 작은점봉산(1,294m), 가리봉(1,518m), 주걱봉(1,401m), 상봉(1,239m), 옥녀봉(1,424m), 신선봉(1,204m), 오봉산(1,136m), 칠성봉(1,076m), 관모봉(877m), 응봉(1,208m), 큰감투봉(1,409m), 작은감투봉(972m), 세존봉(1,184m), 노적봉(716m), 송암산(767m), 주봉산(337m) [능선] 서북능선, *공룡능선, 관모능선, 가리능선, 화재능선, *용아장성, 백두대간(대청봉~공룡능선~황철봉~신선봉)
	고개(12)	한계령(오색령), 마등령, 대승령, 미시령, 저항령, *곰배령(점봉산 곰배령 숲길), 단목령, 소간령, 대간령, 무너미고개, 목우재, 싸리재
	바위(24)	*울산바위, *장군봉(비선대와 장군봉), *비선대(비선대와 장군봉), 흔들바위, 만물상, 귀면암, 천왕문, 천화대, 범봉, 왕관봉, 칠형제봉, 하늘벽, 거북이바위, 독주암, 사자암, 귀면암, 만경대, 금강문, 권금성, 등선대, 선바위, 주전바위, 황철봉 너덜지대, 귀때기청 너덜지대
	동굴(1)	금강굴
	군락(7)	대청봉 눈잣나무군락, 대청봉 분비나무군락, 소청봉 분비나무군락, 귀떼기청 분비나무군락, 점봉산 주목나무군락, 인제 황장목림, 곰배령 야생화군락
	계곡(11)	*천불동, *백담, *십이선녀탕, *주전골, *저항령(권금성에서 바라본 저항령계곡), 수렴동, 구곡담, 가야동, 흑선동, 십이담, 죽음의 계곡
	폭포(36)	*대승, *토왕성, 육담, 비룡, 오련, 양폭, 음폭, 천당, 삼중, 염주, 건폭, 칠선, 설악, 독주, 백암, 여심, 등선, 주전, 십이, 용소, 옥녀, 소승, 사중, 실폭, 응봉, 용탕(복숭아탕), 두문, 황장, 쉰길, 숨은, 만수, 백운, 용손, 용아(관음), 쌍용, 오세
	소(2)	옥녀탕, 선녀탕
	습지(1)	각두골습지
종교 및 문화유산 (13)	종교(12)	신흥사, 백담사, 계조암, 봉정암, 영시암, 오세암, 오색석사(성국사), 속초 향성사지 삼층석탑(보물), 양양 오색리 삼층석탑(보물), 인제 한계사지 남 삼층석탑(보물), 인제 봉정암 오층석탑(보물), 속초 신흥사 부도군(문화재자료)
	문화재(1)	한계산성(시도기념물)
향토경관(1)		오색약수
기타(10)		대청봉 일출, 대청봉 운해, 용아장성 일몰, 공룡능선 운해, 소청에서 바라본 용아장성, 권금성에서 바라본 저항령계곡, 서북능선에서 바라본 용아장성, 등선대에서 바라본 서북능선과 대청봉, 권금성에서 바라본 울산바위, 토왕폭 전망대에서 바라본 토왕성폭포

6. 속리산

구분		경 관 자 원
산악경관 (87)	산봉우리 (35)	[산봉] 천황봉(1,058m), 비로봉(1,010m), 길상봉(618m), 문수봉(1,027m), 보현봉(675.6m), 관음봉(982m), 묘봉(874m), 수정봉(489.5m), 태봉(550m), 칠형제봉(965.9m), 대야산(930m), 칠보산(778m), 군자산(948m), 남산(634m), 상학봉(861m), 조봉산(684m), 백악산(857m), 가령산(642m), 갈모봉(582.4m), 도명산(643m), 낙영산(684m), 보배산(750m), 덕가산(854m), 장성봉(915m), 작은군자산(827m), 문장대(1,054m), 입석대(1,003m), 경업대(902m), 배석대(975.3m), 학소대(769.5m), 신선대(1,025.8m), 봉황대(640m), 청법대(1,019m), 속리9봉, 속리9대 ▸ 속리9봉 [천황봉(1,058m), 비로봉(1,010m), 길상봉(618m), 문수봉(1,027), 보현봉(675.6m), 관음봉(982m), 묘봉(874m), 수정봉(489.5m), 태봉(550m)] ▸ 속리9대 [문장대(1,054m), 입석대(1,003m), 경업대(902m), 배석대(975.3m), 학소대(769.5m), 신선대(1,025.8m), 봉황대(640m), 산호대(498m), 청법대(1,019m)]
	고개(16)	희엄이재, 백지미재, 피앗재, 활목고개, 북가치, 속사치, 밤치, 수안재, 원태비고개, 큰고개재, 매봉재, 군자치, 밀치, 불란티재, 제수리치, 다파리재
	바위(19)	거북바위, 추래암, 쉴바위, 악휘봉선바위, 쌍곡리마당바위, 사은리마당바위, 울바위, 장군바위, 인자바위, 산호대, 상환석문, 상고석문, 상고외석문, 비로석문, 금강석문, 내석문, 외석문, 추래석문, 8석문 ▸ 8석문 [상환석문, 상고석문, 상고외석문, 비로석문, 금강석문, 내석문, 외석문, 추래석문]
	동굴(3)	쉰동굴, 여적동굴, 경업대석굴
	군락(1)	사담리 망개나무
	계곡(7)	쌍곡(구곡), 갈론(구곡), 사담, 선유(구곡), 만수, 서원, *화양구곡(명승) ▸ 화양구곡[경천벽, 운영담, 읍궁암, 금사담, 첨성대, 능운대, 와룡암, 학소대, 파천] ▸ 선유구곡[선유동문, 경천벽, 학소암, 연단로, 와룡폭, 난가대, 기국암, 구암, 은선암] ▸ 쌍곡구곡[호롱소, 소금강, 떡바위, 문수암, 쌍벽, 용소, 쌍곡폭포, 선녀탕, 장암] ▸ 갈론구곡[갈은동문, 갈천정, 강선대, 옥류벽, 금병, 구암, 고승유수재, 칠학동천, 선국암]
	폭포(4)	오송, 은폭동, 쌍곡, 장각, 선녀탕
	소(2)	목욕소, 금강소
종교 및 문화유산 (6)	종교(2)	*속리산 법주사(명승, 법주사 금동미륵불과 팔상전), 괴산 도명산 마애불상군(시도유형문화재)
	문화재(4)	견훤산성(시도기념물), 보은 서원리 소나무(천연기념물), 괴산 미륵산성(사적), 괴산 송시열 유적(사적)
향토경관(0)		해당없음
기타(4)		문장대에서 바라본 관음봉, 문장대에서 바라본 백두대간 능선, 천왕봉에서 바라본 백두대간 능선, 묘봉에서 바라본 문장대와 백두대간 능선

※ 변경사유: 장각폭포 공원구역 제외

7. 한라산

구분		경 관 자 원
산악경관 (46)	산봉우리 (22)	[산봉] 한라산(1,950m), *백록담(1,800m), 사라악(1,332m), 어승생악(1,169m), 물장올(920m), 논고악(841m), 동수악(727m), 흙붉은오름(1,385m), 성널오름(1,215m), 개미목(능하오름 963m), 삼각봉(1,696m), 볼래오름(1,362m), 어슬렁오름(1,335m), 사제비오름(1,450m), 윗세오름(1,714m), 어후오름(1,014m) [고원] 속밭, 상밭(진달래밭), 윗세오름일대, 장구목, 큰두렛밭, 삼형제봉일대
	고개(0)	
	바위(5)	백록담 서·남벽, 99곡, *영실오백나한, 왕관바위, 알막은다리 절벽·기암
	동굴(7)	구린굴, 통궤, 용진굴, 등터진궤, 평궤, 상궤, 넓은상궤
	군락(0)	
	계곡(8)	탐라, 어리목, 구구, 효돈천, 성판악, 수악, 도순천, 웃막은다리
	폭포(1)	선녀
	소(0)	
	습지(3)	물장오리 습지, 1100고지 습지, 숨은물뱅디 습지
종교 및 문화유산 (2)	종교(2)	관음사, 천왕사
	문화재(0)	
향토경관(0)		
기타(1)		*한라산의 구상나무 설경

8. 내장산

구분		경 관 자 원
산악경관 (60)	산봉우리 (15)	[산봉] 신선봉(763m), 장군봉(696m), 연자봉(675m), 까치봉(717m), 연지봉(670m), 망해봉(679m), 불출봉(619m), 서래봉(624m), 월영봉(427m), 백학봉(651m), 상왕봉(741m), 사자봉(722m), 삼성산(548m), 입암산(687m), 가인봉(677m)
	고개(5)	추령(가을재), 유군이재, 장성새재, 순창새재, 소둥근재
	바위(16)	신선문, 금선대, 기름바위, 불출암, 갓바위, 학바위, 촛대바위, 홈바위, 송이바위, 송곳바위, *사랑의 다리(너덜겅), 망해봉 판상절리, 금선계곡 주상절리, 거북바위, 팽매 바위, 문필바위
	동굴(3)	용굴, 영천굴, 불출암지(비지정)
	군락(3)	굴거리나무(천연기념물), *갈참나무와 단풍터널, 장성 백양사 비자나무숲(천연기념물)
	계곡(10)	금선계곡, 원적계곡, 백양계곡, 남창계곡, 약수동계곡, 청류계곡, 입암계곡, 자하동골, 몽계계곡, 도덕계곡
	폭포(6)	금선폭포, 도덕폭포, 몽계폭포, 용수폭포, 금강폭포, 내인폭포
	소(0)	해당없음
	습지(2)	입암산성습지, 은선동습지
종교 및 문화유산 (13)	종교(12)	영은사지(시도기념물), 내장사지(시도기념물), 청매당부도, 백양사고불매(천연기념물),백양사, 운문암, 약사암, 천진암, 원적암, 도덕암, 구암사, 성불암
	문화재(1)	*장성 백양사 백학봉(명승)
향토경관(0)		해당없음
기타(2)		갓바위 조망, *백양골 전경

9. 가야산

구분		경 관 자 원
산악경관 (63)	산봉우리 (11)	[산봉] 상왕봉(1,430m), 깃대봉(1,113m), 두리봉(1,134m), 동성봉(1,227m), 단지봉(1,029m), 남산제일봉(1,010m), 매화산(954m), 가산(690m), 비봉산(856m), 칠불봉(1,433m), 오봉산(968m)
	고개(15)	분계령, 석항령, 부박령, 서성재, 이념이재, 큰재, 날기재, 가제재, 남산제일봉 능선, 상왕봉-칠불봉 능선, *만물상 능선, 그리움릿지 능선, 매화산중턱-가야산 전경(3개능선), 남산제일봉-상왕봉 전경, 원당암-상왕봉 전경
	바위(20)	태극바위, 부처바위, 칼바위, 공룡바위, 상아덤, 흔들바위, 금관바위, 달마바위, 거북바위, 촛대바위, 광풍뢰·자필암·음풍뢰, 가위바위보바위, 봉천대, 하늘바위, 하이힐바위, 느낌표바위, 작은매화성, 불꽃바위, 시루바위, 백운대
	동굴(3)	관음골 동굴, 극락골 동굴, 석항령 동굴
	군락(2)	*해인사 일주문 숲길, 홍류동 소나무군락
	계곡(2)	*홍류동, 백운계곡
	폭포(5)	용문폭포, 마수폭포, 관음폭포, 분옥폭, 용기폭포
	소(4)	낙화담, 백정소, 제월담, 우비정
	습지(1)	관음골 습지
종교 및 문화유산 (28)	종교(26)	*합천 해인사(사적·명승), 합천 해인사 장경판전(국보), 합천 치인리 마애여래입상(보물), 합천 해인사 석조여래입상(보물), 합천 해인사 홍제암(보물), 성주 백운리 마애여래입상(문화재자료), 해인사 일주문과 당간지주, 성주 백운리 일요암지(비지정), 홍류동 석각(비지정), 용탑선원, 원당암, 금선암, 삼선암, 보현암, 금강굴, 지족암, 희랑대, 백련암, 국일암, 약수암, 고운암, 길상암, 청량사, 심원사, 법수사지, 법수사지 당간지주
	문화재(2)	농산정(문화재자료), 가야산산성(시도기념물)
향토경관(4)		홍류동 마을, 가야서당과 덕원정, 원치인 마을, 합천 해인사 학사대 전나무(천연기념물)
기타(3)		가야산 19경, 소리길, 홍류동 도로 ▸ 가야산19경 [갱멱원, 축화천, 무릉교, 칠성대, 홍류동, 농산정, 취적봉, 자필암, 음풍뢰, 광풍뢰, 완재암, 분옥폭, 제월담, 낙화담, 첩석대, 회선대, 학사대, 봉천대, 우비정]

10. 덕유산

구분		경 관 자 원
산악경관 (68)	산봉우리 (15)	[산봉] 향적봉(1,614m), 적상산(1,029m), 남덕유산(1,507m), 칠봉(1,305m), 삿갓봉(1,410m), 무룡산(1,491m), 거칠봉(1,177m), 두문산(1,051m), 지봉(1,247m), 망봉(1,046m), 시루봉(1,105m), 백암봉(1,503m), 칠이남쪽대기봉(1,420m), 대봉(1,263m) [평전] 덕유평전
	고개(8)	동엽령, 검령, 치마령, 신풍령, 횡경재, 월음령, 삿갓골재, 월성치
	바위(12)	송대, 안렴대, 장도암, 장군바위, 은구암, 청금대, 학소대, 수성대(무주 구천동 일사대 일원/명승), 수심대, 수경대, 안심대, 다연대
	동굴(1)	오수자굴
	군락(3)	구천동 주목군총, 중봉 일원 원추리군락, 중봉 일원 철쭉군락
	계곡(9)	*구천동, 송계사, 병곡리, 산수리, 월성, 황골, 토옥동, 칠연, 월음령 ▸ 무계구곡[은구암, 와룡담, 학소대, 일사대, 함벽소, 가의암, 추월담, 만조탄, 파회]
	폭포(6)	용추, 천일, 칠연, 송대, 구천, 연화
	소(14)	함벽소, 비파담, 구월담, 명경담, 백련담, 문덕소, 월하탄, 사자담, 금포탄, 안심대, 이속대, 인월담, 파회(무주구천동 파회 · 수심대일원/명승), 수심대(무주구천동 파회 · 수심대일원/명승)
	습지(0)	
종교 및 문화유산 (10)	종교(4)	백련사, 안국사, 송계사, 원통사
	문화재(6)	무주 적상산성(사적), 서벽정(시도기념물), 적상산사고지 유구(시도기념물), 칠연의총(시도기념물), 백련사계단(시도기념물), 백련사부도군(비지정)
향토경관(0)		
기타(2)		*중봉에서 본 능선, *향적봉 상고대

11. 오대산

구분		경 관 자 원
산악경관 (63)	산봉우리 (17)	[산봉] 비로봉(1,563m), 두로봉(1,422m), 상왕봉(1,491m), 동대산(1,434m), 장군봉(1,140m), 노인봉(1,338m), 백마봉(1,094m), 황병산(1,407m), 매봉(1,173m), 호령봉(1,561m), 소황병산(1,328m), 천마봉(999m), 계방산(1,577m), 소계방산(1,456m) [능선] 백두대간(매봉~두로봉) [고원] 진고개(고위평탄면), 상정평(고위평탄면)
	고개(5)	진고개, 두로령, 운두령, 잣고개, 가리치
	바위(7)	삼선암, 식당암, 만물상, 망군대, 청심대, 백운대, 차돌백이
	동굴(0)	해당없음
	군락(5)	*전나무숲, 동대산 노랑무늬붓꽃 군락, 진고개 얼레지 군락, 계방산 주목군락, 오대천 물황철나무 군락
	계곡(14)	신선골, 동피골, 조개골, 개자니골, 용수골, 은선계곡, 북대골, 사문다지, 명주 청학동 *소금강(명승), 구룡, 아홉사리골, 을수골, 큰구지리, 작은구지리
	폭포(7)	구룡폭포, 낙영폭포, 광폭포, 삼폭포, 용수폭포, 세심폭포, 무릉계
	소(5)	금강연, 십자소, 연화담, 선녀탕, 이심소
	습지(3)	질뫼늪, 소황병산늪, 조개동늪
종교 및 문화유산 (12)	종교(10)	월정사 팔각 구층석탑(국보), 월정사, 상원사, 월정사 적멸보궁(시도유형), 관음암(동대), 수정암(서대), 지장암(남대), 미륵암(북대), 사자암(중대), 월정사부도군(문화재자료)
	문화재(2)	평창 오대산사고(사적), 금강산성(문화재자료)
향토경관(3)		방아다리약수, 송천약수, 평창 우통수(시도기념물)
기타(8)		비로봉 산악능선경관, 노인봉 백두대간경관, 계방산 산악능선경관, 계방산 설경(눈꽃), 비로봉 일출, 노인봉 일출, 계방산 일출, 소금강8경 ▸ 소금강8경 [무릉도원(武陵桃源) 무릉계의 복사꽃 핀 모습 / 노인유무(老人遊霧) 아침햇살에 안개가 흩어지는 노인봉의 모습 / 학무고대(鶴舞高臺) 학유대 등줄기의 학이 춤추는 모습 / 동석조일(童石朝日) 학유대 뒤의 동자석이 아침햇살에 비치는 아름다운 모습 / 구룡비폭(九龍飛瀑) 구룡폭포 물줄기의 비산하는 모습 / 고산장성(高山長城) 마의태자가 쌓은 아미산성의 모습 / 천유원석(天遊猿石) 식당암 건너 천유석 너래의 원숭이 형상의 바위 / 고암낙조(鼓岩落照) 북바위에서 보는 낙조]

12. 주왕산

구분		경 관 자 원
산악경관 (56)	산봉우리 (11)	[산봉] 주봉(720m), 장군봉(687m), 금은광이(812m), 두수람(923m), 먹구등(846m), 명동재(875m), 왕거암(907m), 가메봉(882m), 대둔산(905m), 태행산(933m), 산지당(842m)
	고개(7)	칼등고개, 두고개, 대관령, 우설령, 피나무재, 느즈미재, 월미기
	바위(17)	*기암(旗巖), 연화봉, 만화봉, 병풍바위, 망월대, 급수대, 학소대, 시루봉, 신선대, 별바위, 관음봉, 나한봉, 촛대봉, 장군암, 혈암, 갓바위, 아들바위
	동굴(5)	주왕굴, 연화굴, 무장굴, 혈암굴, 삼성굴
	군락(1)	주왕계곡 수달래군락
	계곡(6)	*주왕계곡(명승), 절골계곡, 월외계곡, 주산지계곡, 사창동계곡(후리메기), 신술골계곡
	폭포(5)	*용추폭포, 절구폭포, 용연폭포, 달기폭포, 노루용추
	소(4)	구룡소, 선녀탕, 내기사저수지, *주산지(명승)
종교 및 문화유산 (6)	종교(3)	주왕암, 백련암, 청련사
	문화재(3)	주왕산성(비지정), 주산지비(비지정), 달로산성(비지정)
향토경관(2)		내원마을터, 너구마을
기타(5)		가메봉정상, 망월대전망대, 장군봉전망대, 주봉구간1전망대, 주봉구간2전망대

13. 태안해안

구분		경 관 자 원
산악경관 (4)	산봉우리 (2)	[산봉] 국사봉(92m), 북국사봉(107m)
	바위(0)	해당없음
	동굴(0)	해당없음
	군락(2)	안면도 모감주나무 군락(천연기념물), 안면도 소나무림(경관림)
	계곡(0)	해당없음
	폭포(0)	해당없음
	소(0)	해당없음
해양경관 (84)	해안(35)	옹기바위, 학바위, 꽃바위, 남매바위, 수정굴(해식동), 용굴(해식동), 백사장, *삼봉, 기지포, 안면, 두여, 밧개, 방포, 샛별, 바람아래, 장삼포, 몽산포, 달산포, 청포대, 마검포, 곰섬, 연포, 파도리, 어은돌, 천리포, 백리포(방주골), 십리포(의항), 구름포, 구례포, 학암포, 신두리(사구, 천연기념물), 통개, 장돌, 학암포 습지, 몽산포 습지
	섬(49)	가의도, 외도, 장고도, 고대도, 소분점도, 닭섬, 화창도, 단도, 옹도, 정족도1, 정족도2, 목개도, 솔섬, 안목도, 길마섬, *안면도 꽃지 할미·할아비바위(시스택, 명승), 망재섬, 섬옷섬, 할미섬, 군관도1, 군관도2, 딴명장섬1, 딴명장섬2, 꼬깔섬(시스택), 매파지, 상봉, 붐덩굴, 사자바위, 화창여, 솔섬, 검은여, 화기서, 송도, 형제섬(황도), 잠섬, 죽통바위, 비안목, 덕바위, 검은바위(시스택), 번여, 용난바위, 딴서구지, 두레, 무명섬1(시스택), 무명섬2(시스택), 독립문바위(시스택), 두여1(시스택), 두여2(시스택)
종교 및 문화유산 (0)	종교(0)	해당없음
	문화재(0)	해당없음
향토경관(9)		청포대 독살(비지정), 굴혈포 독살(비지정), 두여 독살(비지정), 밧개 독살(비지정), 샛별해수욕장 독살(비지정), 연포 일원 독살(비지정), 의항리 일원 독살(비지정), 파돌리 일원 독살(비지정), 학암포 일원 독살(비지정)
기타(0)		해당없음

14. 다도해해상

구분		경 관 자 원
산악경관 (88)	산봉우리 (56)	• 소안도 · 청산도지구(14) 신지 상산(352m), 소안도 아부산(유부산)(110m), 소안도 가학산(359m), 소안도 대봉산(338m), 소안도 부흥산(228m), 청산도 대봉산(334m), 청산도 매봉산(385m), 청산도 보적산(330m), 청산도 대성산(343m), 청산도 대선산(311m), 보길도 보죽산(195m), 보길도 망월봉(346m), 보길도 적자봉(433m), 보길도 광대봉(310m) • 나로도지구(5) 지죽도 금강죽봉(100m), 덕중리 오돈등산, 장포산(360m), 마치산(380m), 봉래산(410m) • 금오도지구(13) 금오산(323m), 화태도 꽃머리산, 화태도 운마산, 금오도 대부산(382m), 금오도 응봉(170m), 금오도 옥녀봉(261m), 금오도 망산(344m), 연도 취북산(162m), 연도 앞산(115m), 연도 진거름산(101m), 연도 증봉(230m), 연도 금광산(163m), 연도 동광산(84m) • 거문도 · 백도지구(6) 거문도 수월산(128m), 거문도 전수월산(170m), 거문도 불탄봉(195m), 거문도 음달산(237m), 거문도 망향산(246m), 거문도 회양봉(107m) • 팔영산지구(10) 팔영산 유영봉(1봉)(491m), 팔영산 성주봉(2봉)(538m), 팔영산 생황봉(3봉)(564m), 팔영산 사자봉(4봉)(578m), 팔영산 오로봉(5봉)(579m), 팔영산 우류봉(6봉)(596m), 팔영산 칠성봉(7봉)(598m), 팔영산 적취봉(8봉)(591m), 팔영산(깃대봉)(608m, 팔전산 봉수지), 팔영산 선녀봉(525m) 우이도 상산봉(359m), 흑산 깃대봉(378m), 옥녀봉(265m), 상라봉(227m), 양산봉(231m), 홍도 깃대봉(367m), 관매도 돈대봉(212m), 하조도 돈대봉(231m)
	고개(4)	큰길재(보길도), 탑재(팔영산), 아랫길(팔영산), 먼지재(팔영산)
	바위(11)	범바위(청산도), 사자바위(횡간도), 송곳바위(지죽도), 활개바위(오동도), 흔들바위(팔영산), 마당바위(팔영산), 솥뚜껑바위, 농간바위, 관매도 벼락바위(하늘담), 하조도 손가락바위, 우이도 바둑바위
	동굴(0)	해당없음
	군락(5)	완도 예작도 감탕나무(천연기념물), 완도 정자리 황칠나무(천연기념물), 진도관매도후박나무(천연기념물), 신안 흑산 진리 초령목자생지(시도기념물), 봉래산 편백나무숲
	폭포(4)	강산폭포(팔영산), 비류폭포(영산도), 서들바굴폭포(관매도), 조도 옥도 섬폭포(애기업개폭포)
	소(5)	보길저수지, 소안저수지, 국산지(청산도), 예내지(외나로도), 두모제(금오도)
	습지(3)	부황리습지(보길도), 팔영산 양사리습지(팔영산), 장도습지

구분		경 관 자 원
해양경관 (372)	해안(93)	[해변 32] *완도 정도리 구계등(명승), 소안도 진산리해변, 부상해변, 청산도 지리청송해변, 신흥해변, 화랑포해변, 진산갯돌해변, 보길도 보옥리 공룡알 해변, 예송갯돌해변(*보길도예송리해안), 통리솔밭해변, 중리은모래해변, 발포해변, 염포해변, 안도 안도해변, 안도 이야포해변, 거문도 이해포해변, 거문도 이금포해변, 거문도 유림해변, 관매도 관매해변, 조도 신전해변, 조도 모래개해변, 비금 하누넘해변, 비금 고서해변, 비금 이미해변, 도초 가는게해변, 도초 시목해변, 하의 신도해변, 우이도 돈목해변, 우이도 성촌해변, 우이도 띠밭너머해변, 흑산도 샛개해변, 홍도 홍도해변 [시스택 30] 백도수직절리, 흑산도-학바위, 스님바위, 촛대바위, 어머니바위, 원숭이바위, 물개바위, 공룡바위, 쌍용동굴, 고래바위, 천지, 지도바위, 해골바위, 구렁바위, 칠형제바위 홍도 - *남문바위, 만물상, 슬픈여, 부부탐, *독립문바위, 거북바위, 공작바위, 도승바위, 주전자바위, 콜라병바위 영산도 - 부처님바위, 할아버지바위, 임산부바위, 고래바위, 거북바위 [사구 3] 우이도사구, 비금 하누넘 해안사구, 우세도 해안사구 [습지 2] 이월리습지(소안도), 배낭기미습지(흑산도) [갯벌 3] 상조도 일원, 하조도 명지 일원, 하조도 신육리 일원 [해식동 12] 금오도 해상굴, 금오도 정월례굴, 연도 솔팽이굴, 연도 이심난굴, 흑산도 칠성동굴, 흑산도 쌍용동굴, 홍도 실금리굴, 홍도 석화굴, 영산도 용생암굴, 영산도 비성석굴, 파수문동굴, 관매도 할미중드랭이굴 [시아치 1] 영산도 석주대문 [해안타포니 1] 조도 돌묘와 꽁돌 [해안절벽 2] 우이도 해안절벽, 관매도 하늘다리 [군락(방풍림 등) 7] 완도 예송리 상록수림(천연기념물), 완도 미라리 상록수림(천연기념물), 완도 맹선리 상록수림(천연기념물), 고흥 외나로도 상록수림(천연기념물), 관매도 관매해변 곰솔림, 도초 시목해변 곰솔림, 완도 구계등 방풍숲림(명승)
	섬(279)	• 소안도 · 청산도지구(39) 완도 각시여, 신지 달해도, 복생도, 당사도, 소안도, 대서, 죽도, 구도, 소구도, 소모도, 대망도, 소망도, 대모도, 불근도, 장도, 지초도, 항도, 내항도, 여서도, 보길도 상도, 미역섬, 옥매도, 갈도, 불무섬, 치도, 목섬, 남도, 기도, 갈마섬, 예작도, 소도, 동치섬, 바리섬, 석도, 육도, 횡간도, 장사도, 창산도, 모도 • 나로도지구(26) 형제도, 죽도, 목도, 지죽도, 대도, 대염도, 소고도, 머구섬, 석환도, 가매도, 장구섬, 잔여, 삼도, 검등여, 오동도, 배도, 머구섬, 독섬, 추도, 구도, 수락도, 오형제도, 소리도, 사양도, 애도, 대항도 • 금오도지구(26) 밤섬, 화태도, 나발도, 대두라도, 두라도, 대횡간도, 소횡간도, 문여, 가리여, 수항도, 배다여, 외삼도, 중삼도, 초삼도, 작도, 알마도, 대부도, 소부도, 연도, 돔담여, 작은여, 중간여, 큰여, 고래여, 두릉여, 노적지 • 거문도 · 백도지구(22) 서도, 동도, 고도, 오리섬, 밖노루섬, 안노루섬, 무구나무섬, 간여, 소삼부도, 둥근섬, 대삼부도, 덜섬, 대원도, 무구여, 문도, 높은날섬, *여수 상백도 · 하백도 일원(명승/백도 전경), 나룻섬, 각시움퉁섬, 흔덕여, 동퇴섬, 중앙진섬

구분		경 관 자 원
해양경관 (372)	섬(279)	• 다도해서부(166) 홍도 탑섬(홍도, 천연기념물), 방아섬(조도), 백야도, 대마도, 구멍독거, 병풍도, 관매도 다리여, 고예리도, 높은섬, 띠섬, 진섬, 단옷섬, 아랫여, 상죽도, 하죽도, 궁섬, 승섬, 솔섬, 신녀섬, 설섬, 목섬, 궁섬, 호장도, 내영산도, 외영산도, 가도(명섬), 횡섬, 외망덕도, 내망덕도, 쥐머리섬, 소장도, 솔섬, 귀섬, 꽃섬, 바당섬, 머리섬, 상두루미, 두루섬(여), 매물도, 우세도, 동구도, 소우세도, 대당도, 중당도, 소당도, 납도(섬), 등성도, 갈마도, 소섬, 포전도, 내포전도, 매섬(응도), 장구섬, 대섬, 작은대섬, 털섬, 증섬, 목섬, 구분시리(곡도), 고깔섬(추도), 납섬, 경치도, 작은목섬, 딴대섬, 고도(섯바리), 멍에섬, 산의도(신의도), 거도, 항도(목섬), 석황도, 누도, 소누도, 복항서, 더푸리섬, 더푸리섬옆(산611임), 목섬, 딴목섬(성촌), 딴목섬(돈목), 가도, 백도, 작은희섬, 송도, 승도, 항도, 화도, 할미섬, 어락도, 형제도, 우도, 청도, 노도, 변도, 고깔섬, 죽도, 비도, 칠발도, 죽도, 백미도, 신도, 각거도, 장죽도, 길마도, 소한간도, 항도, 사자도, 불무도, 강대도, 행금도, 변도, 소슬도, 변도, 구도, 탄항도, 제주도, 개의도, 초도, 납태기도, 화단도, 수옥도, 각흘도, 형제도, 신의도, 곡두도, 항도(목섬), 송도(청등송도), 내항도, 외항도, 시하도, 거마도, 소거마도, 항도(건널목섬), 송도(죽항송도), 항도(거차항도), 송도(거차송도), 하송도, 상송도, 망도, 북도, 명도, 몽덕도, 병풍도, 북송도, 모사도, 새섬, 과도, 상갈도, 하갈도, 제도, 족도, 유금도, 시야도, 오미도, 갈도, 북도, 대불장도, 소불장도, 주도, 산자도, 계도, 조도, 소모도, 소나배도, 동구섬, 항도, 송도(맹성송도), 충도, 군암도, 묵섬, 관매도 청등도, 관매도 형제섬
종교 및 문화유산 (29)	종교(4)	백련암(청산도), 향일암, 능가사, 신안 흑산 진리 무심사지 삼층석탑과 석등(문화재자료)
	문화재(25)	• 소안도 · 청산도지구(8) *청산도 서편제 촬영지, 보길도 윤선도 원림(명승 / *세연정), 보길도 곡수당(비지정), 정도리 할머니당(비지정), 청산도 이성산성터(비지정), 남면 망산봉수(비지정), 안도 상산봉수(비지정), 신금마을 마신당(비지정) • 팔영산지구(3) 팔영산 류정승피난굴(비지정), 팔영산 서낭당(비지정), 보길도 송시열 글씬바위(비지정) • 흑산도홍도지구(7) 홍도 등대, 영산도 돌담, 흑산도 옥섬, 영산도 액기미 마을터, 영산도 당산, 홍도 숯가마, 흑산도 암동 숯가마 • 비금도초지구(4) 우이도 돌각담 우실, 비금도 내촌마을 우실, 칠발도 등대, 신안 작은대섬 응회암과 화산성구조(천연기념물) • 조도지구(3) 관매도 관호마을 우실, 하조도 창유리 등대, 진도동거차도구상페페라이트(천연기념물)
향토경관(1)		청산도 구들장논(비지정),
기타(13)		소안면 당사도등대, *청산도 풍경, *거문도등대(거문도 동백나무 숲길과 등대), 거문도 녹산등대, 조도 도리산 다도해 전경, 영산8경, 관매8경, 홍도10경, 병풍도 해룡, 병풍도 공룡능선, 흑산도 일주도로 전경, 영산도 영산마을 전경, 홍도 전경 ▸ 영산8경 [당산찬송, 기봉조휘, 비류폭포, 천연석탑, 용생암굴, 비성석굴, 석주대문, 문암귀운] ▸ 관매8경 [관매해변, 방아섬, 돌묘와꽁돌, 할미중드랭이굴, 하늘다리, 서들바굴폭포, 다리여, 하늘담] ▸ 홍도10경 [남문바위, 실금리동굴, 석화굴, 탑섬, 만물상바위, 슬픈여바위, 부부탑바위, 독립문바위, 거북바위, 공작새바위]

※ 변경사유 : 공원구역 밖 경관자원 제외

15. 치악산

구분		경 관 자 원
산악경관 (72)	산봉우리 (10)	[산봉] 비로봉(1,288m), 남대봉(1,181m), 향로봉(1,042m), 천지봉(1,086m), 시명봉(1,187m), 매화산(1,084m), 삼봉(1,072m), 투구봉(1,002m), 토끼봉(887m) [고원] 금두고원(치악평전)
	고개(7)	쥐너미고개, 원통재, 배너미재, 수레너미재, 도실암재, 곧은재, 길아재
	바위(12)	사다리병창, 창대바위, 입석대, 망경대, 선바위, 용마바위, 아들바위, 고깔바위, 신선대, 치마바위, 거북바위, 문바위
	동굴(2)	금대굴, 회곡굴
	군락(2)	*원주 성남리 성황림(천연기념물), 학곡리 금강소나무
	계곡(29)	구룡, 횡지암, 영원사, 변암, 관음사, 부곡, 황골, 상원골, 큰골, 도실암골, 범골, 금두, 함박골, 영원사, 내원골, 절골, 한다리골, 어령골, 단지골, 북바위골, 변암골, 가래골, 다리골, 원통골, 신막골, 곧은재골, 부석골, 산성골, 가마골
	폭포(8)	구룡, 세렴, 은선, 도토리, 질아치, 영원, 황골, 칠석
	소(2)	용소, 선녀탕
	습지(0)	해당없음
종교 및 문화유산 (21)	종교(5)	구룡사, 상원사, 입석사, 보문사, 영원사
	문화재(16)	원주 영원산성(사적), 태종대(문화재자료), 황장금표(기념물), 흥양리 마애불좌상(유형문화재), 비지정(12): 학곡리 황장외금표, 변암, 해미산성, 금두산성지, 비로봉미륵불탑, 횡성 누졸재지, 횡성운곡원선생 유지비, 금대2리 성황당, 치악똬리굴, 학곡리 새재골 성황당, 황골구절터
향토경관(0)		해당없음
기타(4)		비로봉일출, 비로봉에서 바라본 구룡계곡, 비로봉에서 바라본 삼봉, 비로봉에서 바라본 향로봉 능선

16. 월악산

구분		경 관 자 원
산악경관 (53)	산봉우리 (18)	[산봉] 월악산(1,097m), 하설산(1,028m), 매두막(1,099m), 문수봉(1,162m), 대미산(1,115m), 포암산(961m), 만수봉(984m), 도락산(964m), 황장산(1,077m), 부봉(913m), 금수산(1,016m), 마패봉(920m), 제비봉(721m), 가은산(575m), 말목산(710m), 북바위산(772m), 제천 옥순봉(286m 명승), 단양 구담봉(330m, 명승)
	고개(2)	충주 계립령로 하늘재(명승), 계란재
	바위(14)	망폭대, 하선암, 상선암, 중선암, 특선암, 암수바위, 자연대, 수경대, 학소대, 관폭대, 청벽대, 선미대, 용하선대, 와룡대
	동굴(1)	보덕굴
	군락(2)	제원 송계리 망개나무(천연기념물), 제천 복평리 모감주나무 군락(시도기념물)
	계곡(7)	송계, 용하(구곡), 선암(구곡), 만수, 명전, 덕주, 고무서리 ▸ 삼선구곡 [1곡 하선대, 2곡 장대암, 3곡 호낭암, 4곡 부담, 5곡 호항탄, 6곡 은선암, 7곡 중선암, 8곡 와룡암, 9곡 상선암] ▸ 용하구곡 [1곡 청벽대, 2곡 신선대, 3곡 호호, 4곡 섭운대, 5곡 수룡담, 6곡 우화굴, 7곡 세심폭, 8곡 활래담, 9곡 강서대]
	폭포(7)	월광, 수문동, 수곡용담, 병풍, 용담, 만수, 신선
	소(1)	팔랑소
	습지(1)	차갓재습지
종교 및 문화유산 (8)	종교(7)	제천 사자빈신사지 사사자 구층석탑(보물), 덕주사, 신륵사, 충주 미륵대원지(사적), 제천 덕주사 마애여래입상(보물), 충주 미륵리 오층석탑(보물), *충주 미륵리 석조여래입상(보물)
	문화재(1)	제천 덕주산성(시도기념물)
향토경관(0)		해당없음
기타(9)		충주호에 비친 월악산, 제비봉에서 바라본 충주호, 영봉에서 바라본 월악공룡능선, 와룡대에서 바라본 월악삼봉, 신선봉에서 바라본 단풍, 금수산 설경, 가은산에서 바라본 월악산, 송계8경, 단양8경 ▸ 송계8경 [1경 월악영봉, 2경 월광폭포, 3경 자연대, 4경 수경대, 5경 학소대, 6경 망폭대, 7경 와룡대, 8경 팔랑소] ▸ 단양8경 [1경 도담삼봉, 2경 석문, 3경 구담봉, 4경 옥순봉, 5경 사인암, 6경 하선암, 7경 중선암, 8경 상선암]

17. 북한산

구분		경 관 자 원
산악경관 (78)	산봉우리 (21)	[산봉] *백운대(836m), *인수봉(810m), 만경대(799m), 노적봉(716m), 보현봉(714m), 문수봉(727m), 비봉(560m), 형제봉(467m), 원효봉(505m), 의상봉(502m), 자운봉(740m), 만장봉(718m), 선인봉(708m), *오봉(660m), 주봉(675m), 우이암(600m), 사패산(552m), 여성봉(504m), 영봉(604m), 족두리봉(370m), 향로봉(535m)
	고개(3)	우이령, 깔딱고개, 육모정 고개
	바위(22)	거북바위, 사모바위, 형제바위, 코끼리바위, 용바위, 해골바위(북한산), 해골바위(북한산도봉), 병풍바위, 쪽도리바위, 기도바위, 공기바위, 독바위, 물개바위, 곰바위, 청수동암문 애추, 칼바위 판상절리, 입술바위, 가슴바위, 외계인바위, 실루엣바위, 두꺼비바위, 인절미바위
	동굴(2)	허준동굴, 문수동굴
	계곡(17)	우이, 북한산성, 효자리(사기막), 진관사, 구기, 평창, 정릉, 삼천사, 구천, 도봉, 안골, 무수골, 원도봉, 송추, 회룡골, 사패산, 우이령(교현리)
	폭포(8)	동령, 구천, 개연, 밤골, 청수, 송추, 회룡, 원각
	소(3)	진관계곡소, 구기계곡소, 우이계곡소
	습지(2)	진관동습지, 울대습지
종교 및 문화유산 (52)	종교(25)	서울 북한산 구기동 마애여래좌상(보물), 고양 태고사 원증국사탑비(보물), 서울 삼천사지 마애여래입상(보물), 고양 태고사 원증국사탑(보물), 도선사 마애불입상(시도유형), 고양 봉성암 전성능대사부도(시도유형), 망월사 혜거국사 부도(시도유형), 고양북한산서암사지(문화재자료), 영취사 오층석탑(문화재자료), 망월사 천봉당태흘탑(문화재자료), 망월사 천봉선사탑비(문화재자료), 의정부 회룡사 오층석탑(시도유형), 북한산 중흥사지(시도기념물), 태고사, 진관사, 승가사, 화계사, 삼천사, 문수사, 상운사, 망월사, 원통사, 회룡사, 도봉산 석굴암, 원통사 상공암 마애각자(비지정)
	문화재(27)	*북한산성(사적), 북한산 진흥왕 순수비지(사적), 북한산성 행궁지(사적), 서울 연산군묘(사적), 삼각산(명승), 홍지문 및 탕춘대성(시도유형), 북한산성금위영이건기비(시도유형), 양효공안맹담과 정의공주묘역(시도유형), 전주이씨영해군파묘역(시도유형), 화의군 이영 묘역(시도기념물), 영산군 이전 묘역(시도기념물), 고양 북한산 산영루지(시도기념물), 충정공 목서흠 묘역(시도기념물), 도봉서원과 각석군(시도기념물), 호안공 이등과 의령옹주 묘역(시도기념물), 서울 이준 묘소(등록), 서울 손병희 묘소(등록), 서울 이시영 묘소(등록), 서울 김창숙 묘소(등록), 서울 신익희 묘소(등록), 한치례신도비(비지정), 사패산 1보루(비지정), 문사동마애각자(비지정), 서광폭 각자(비지정), 동장대(비지정), 3.1운동 암각문(비지정), 4.19국립묘지(비지정)
향토경관(0)		해당없음
기타(4)		의상능선에서 본 삼각산, 백운대 일출, 백운대에서 보는 도봉산, 비봉능선

18. 소백산

구분		경 관 자 원
산악경관 (56)	산봉우리 (14)	[산봉] *비로봉(1,439m), 국망봉(1,420m), 상월봉(1,272m), 원적봉(961m), 봉황산(818.9m), 연화봉(1383m), 제1연화봉(1,394m), 제2연화봉(1,357m), 신선봉(1,389m), 도솔봉(1,314m), 형제봉(1,177m), 묘적봉(1,148m), 옥녀봉(906m), 자개봉(868.7m)
	고개(4)	고치령, 마구령, 죽령, 묘적령
	바위(14)	봉바위, 거북바위, 피바위, 배바위, 상월불, 금계바위, 병풍바위, 너덜지대(남천), 다리안 절리지형, 계명암, 돼지바위, 장군바위, 좌석, 신선대
	동굴(0)	해당없음
	군락(2)	*소백산 주목군락(천연기념물), *철쭉군락(제2연화봉~국망봉 능선 일원)
	계곡(11)	죽계, 월전, 희방, 절골, 석윤, 죽령, 천동, 어의, 남천, 안성금, 갈래골
	폭포(8)	희방, 절골, 비로, 연화 1, 연화 2, 석천, 죽령, 다리안(용담/옛명칭)
	소(2)	다리안 포트홀, 천동계곡 포트홀
	습지(1)	죽령습지
종교 및 문화유산 (19)	종교(18)	영주 부석사 무량수전과 석등(국보), 영주 부석사 삼층석탑(보물), 영주 부석사 당간지주(보물), 부석사 원융국사비(시도유형), 부석사 삼층석탑(시도유형), 비로사진공대사보법탑비(시도유형), 영주삼가동석조당간지주(시도유형), 초암사 삼층석탑(시도유형), 초암사 동부도(시도유형), 초암사 서부도(시도유형), 희방사 동종(시도유형), 신선봉 바둑판바위(비지정), *부석사, 희방사, 유석사, 장안사, 초암사, 성혈사
	문화재(1)	죽령옛길(명승)
향토경관(0)		해당없음
기타(2)		*설경(국망봉에서 바라본 백두대간 능선), *능선길과 야생화

19. 월출산

구분		경 관 자 원
산악경관 (54)	산봉우리 (13)	[산봉] *천황봉(809m), 향로봉(743m), *구정봉(738m), 양자봉(550m), 장군봉(510m), 주지봉(491m), 월각산(456m), 문필봉(450m), 노적봉(420m), *사자봉(408m), 사리봉(391m), 도갑산(375m), 뫼봉(355m)
	고개(4)	바람재, 미왕재, 누릿재, 산성치
	바위(20)	귀뜰바위, 삼동석, 말바위, 돼지바위, 책바위, 문바위, 가세바위, 어사둔병, 월대암, 거북바위, 남근바위, 만물상, 불상바위, 해골바위, 곰바위, 고인돌바위, 광암터, 사랑바위, 통천문, 발바닥바위
	동굴(1)	베틀굴
	군락(1)	억새밭
	계곡(7)	도갑, 금릉경포대, 바람(천황사), 큰골, 은천, 칠치, 호동
	폭포(6)	대동, 은천, 바람, 구절, 용수, 칠치
	소(0)	해당없음
	습지(2)	도갑습지, 구림습지
종교 및 문화유산 (17)	종교(16)	강진 무위사 극락보전(국보), 영암 도갑사 해탈문(국보), 월출산 마애여래좌상(국보), 월출산 용암사지 삼층석탑(보물), 영암 도갑사 오층석탑(보물), 강진 무위사 선각대사탑비(보물), 영암 월곡리 마애여래좌상(시도유형), 강진 월남리 마애여래불두상(문화재자료), 무위사, 도갑사(문화재자료), 천황사, 용암사지 삼층석탑(동탑/비지정), 누릿재 양면석불(비지정), 칠지폭포 마애불(비지정), 월곡리 마애불두상(비지정), 경포대 삼존암마애불(비지정)
	문화재(1)	왕인박사유적지(시도기념물)
향토경관(1)		영암 녹차밭에서 바라본 월출산
기타(2)		구름다리, *천황봉에서 바라본 영암평야

20. 변산반도

구분		경 관 자 원
산악경관 (50)	산봉우리 (16)	[산봉] 의상봉(508m), 관음봉(424m), 쌍선봉(459m), 옥녀봉(432m), 세봉(374m), 신선봉(486m), 갑남산(350m), 덕성봉(328m), 봉화봉(174m), 마상봉(161m), 상여봉(398m), 삼예봉(354m), 닭이봉(86m), 선인봉(264m), 매봉(264m), 용각봉(365m)
	고개(7)	재백이고개, 남여치, 우슬재, 바드재, 새재, 말재, 학치
	바위(8)	쇠뿔바위, 우금암, 인장바위, 낙조대, 망포대, 어수대, 깃대봉(275m), 중계리불사의방장(비지정)
	동굴(1)	굴바위
	군락(5)	*전나무숲길, 부안 도청리 호랑가시나무군락(천연기념물), 부안 격포리 후박나무군락(천연기념물), 부안 중계리 꽝꽝나무군락(천연기념물), 부안 미선나무 자생지(천연기념물)
	계곡(3)	봉래곡, 대소, 회양골
	폭포(5)	*직소, 벼락, 성계, 수전, 사성
	소(5)	금강소, 와룡소, 가마소, 분옥담, 선녀탕
	습지(0)	해당없음
해양경관 (6)	해안(5)	[해변] 고사포, 격포 [해식애] *부안 채석강·적벽강 일원(명승) [갯벌] 하섬 [해식동] 채석강해식동굴
	섬(1)	하섬
종교 및 문화유산 (8)	종교(4)	*내소사(시도기념물), 개암사(시도유형), 월명암(시도유형), 청련암(비지정)
	문화재(4)	수성당(시도유형), 우금산성(시도기념물), 반계선생유적지(시도기념물), 정유재란호벌치전적지(시도기념물)
향토경관(0)		해당없음
기타(2)		*부안호를 내려다본 경관, *서해낙조

21. 무등산

구분		경 관 자 원
산악경관 (124)	산봉우리 (40)	[산봉] 천왕봉(1,187m), 지왕봉(1,163m), 인왕봉, 중봉(915m), 새인봉(512m), 서인봉(636m), 운소봉, 규봉(950m), 의상봉, 용추봉, 투구봉, 윤필봉, 원효봉, 낙타봉, 평두봉, 북산(신선봉 778m), 누에봉(북봉 1,070m), 장원봉, 덕봉, 마집봉, 향로봉, 만연산(668m), 안양산(853m), 자주봉, 매봉, 탑봉, 군암(왕)봉, 장군봉, 바랑산, 소로봉, 집게봉, 토끼등, 저삼봉(450.1m), 지장산(356m) [평전] 백마능선(930m), 사양능선, 동화사능선, 신선대 억새평전, 누에능선, 곰분지
	고개(12)	중머리재, 장불재, 늦재, 바람재, 배재, 꼬막재, 잣고개, 한품잇재, 너릿재, 유둔재, 함충재, 백남정재
	바위(36)	*서석대, *입석대, 문바위, *광석대(마당바위), 풍혈대(극락대, 순산대), 설법대, 은신대, 삼존석(여래존석, 관음존석, 미륵존석), 봉황대, 지공너덜, *덕산너덜, 의상너덜, 덕봉너덜, 원효너덜, 얼음바위, 승천암, 어사바위, 신선대, 선두(주)암, 관세음보살바위, 지개바위, 선비바위, 마왕바위, 치마바위, 연화바위, 너럭바위(수행암, 은선대), 병풍바위, 벼루바위, 비마족바위, 의상대, 능선암, 거북바위, 낙타바위, 샘바위, 수레바위, 무등산 풍혈
	동굴(5)	윤필봉 동굴(안양굴), 보조석굴, 마집봉 동굴, 의상굴, 도적굴
	군락(4)	도원계곡 백양꽃 군락, 신선대 억새군락, 백마능선 억새군락, 안양산 철쭉
	계곡(15)	원효, 덕산골, 용추, 곰적골, 가리제골, 신림골, 평두메(화암), 금곡, 마당바위, 선비바위, 평촌마을(증암천), 광일목장, 경상리, 무동제, 도원
	폭포(2)	용추, 시무지기
	소(8)	제1수원지, 제2수원지, 제4수원지, 풍암제, 무동제, 경상저수지, 사당소, 동화사터 용천
	습지(2)	평두메습지, 장불재습지
종교 및 문화유산 (16)	종교(8)	증심사(문화재자료), 약사암(문화재자료), 원효사, 관음암, *규봉암, 석불암, 선정암, 문빈정사
	문화재(8)	전상의장군 예장석묘(시도기념물), 허백련 춘설헌(시도기념물), 무진고성지(시도기념물), 풍암정(문화재자료), 천제단(비지정), 충장사(비지정), 충민사(비지정), 운암서원(비지정)
향토경관(0)		해당없음
기타(5)		지공너덜에서 바라본 백마능선, 백마능선에서 바라본 천왕봉, 안양산에서 바라본 광석대, 장불재에서 바라본 입석대 주상절리, 중봉에서 바라본 서석대 주상절리

22. 태백산

구분		경 관 자 원
산악경관 (24)	산봉우리 (12)	[산봉] 문수봉(1,517m), 수리봉(1,233m), 부쇠봉(1,514m), 장군봉(1,567m), 천제단(1,561m), 함백산(1,572m), 중함백산(1,505m), 창옥봉(1.373m), 비단봉(1,277m), 금대봉(1,418m), 은대봉(1,442m), 매봉산(1,305m)
	고개(4)	반재, 어평재(싸리재), 만항재, 두문동재(싸리재)
	바위(3)	장군바위, 병풍바위, 신선바위
	동굴(0)	-
	군락(0)	-
	계곡(3)	당골계곡, 제당골, 백천계곡
	폭포(0)	-
	소(2)	용정, 검룡소
	습지(0)	-
종교 및 문화유산 (3)	종교(0)	-
	문화재(3)	검룡소(명승), 태백산 천제단(중요민속문화재), 태백산 석장승(강원도 민속문화재)
향토경관(0)		-
기타(0)		-

V-1 공원시설(탐방로) 세부 현황

공원명	공원계획			비고
	구 간	폭(m)	연장(km)	
계	616 개소		2,040.67	
소 계	53 개소		234.71	
지 리 산	노고단고개~천왕봉	2.0~3.0	25.50	
	의신마을~세석평전	2.0~3.0	8.80	
	거림~1400고지	2.0~3.0	5.00	
	칼바위~장터목	2.0~3.0	4.00	
	중산리~천왕봉	2.0~3.0	5.40	
	법계교~순두류~법계사	2.0~3.0	5.80	
	유평~천왕봉	2.0~3.0	10.20	
	새재~삼거리	2.0~3.0	3.00	
	추성동~천왕봉	2.0~3.0	9.20	
	백무동~장터목	2.0~3.0	5.80	
	백무동~세석평전	2.0~3.0	6.50	
	의신~벽소령	2.0~3.0	6.80	
	음정~벽소령	2.0~3.0	5.00	
	청학동~삼신봉~갈림길	2.0~3.0	7.70	
	쌍계사~불일폭포~삼신봉	2.0~3.0	9.00	
	범왕교~토끼봉	2.0~3.0	4.90	
	영원사~삼불사~약수암	2.0~3.0	5.70	
	도마마을~삼불사	2.0~3.0	1.50	
	백무동~두지동	2.0~3.0	2.70	
	대원교~숯가마터	2.0~3.0	1.00	
	중산리탐방안내소~자연관찰로	2.0~3.0	1.50	
	삼성궁입구~상불재	2.0~3.0	1.80	
	신흥~의신옛길	2.0~3.0	3.70	
	소막골 야영장~구 가랑잎초교	2.0~3.0	3.11	
	연하천삼거리~삼각고지	2.0~3.0	2.50	
	반선~화개재	2.0~3.0	9.20	
	쟁기소~반야봉~삼도봉삼거리	2.0~3.0	8.50	
	고기리~고리봉	2.0~3.0	3.20	

공원명	공원계획			비고
	구 간	폭(m)	연장(km)	
지 리 산	만복대~정령치~바래봉삼거리~운봉아래	2.0~3.0	13.70	
	구룡삼곡~구룡폭포	2.0~3.0	3.10	
	전북학생교육원~세동치	2.0~3.0	1.80	
	부운마을~부운치1	2.0~3.0	3.00	
	팔랑마을~팔랑치	2.0~3.0	2.00	
	산덕임도~부운치2	2.0~3.0	0.60	
	월평마을~바래봉	2.0~3.0	3.80	
	바래봉삼거리~바래봉	2.0~3.0	0.60	
	와운교~요룡대	2.0~3.0	1.50	
	뱀사골야영장~와운길	2.0~3.0	0.80	
	정령치~정령치습지	2.0~3.0	0.40	
	육모정~약수터~육모정	2.0~3.0	0.70	
	구룡임도~구룡치	2.0~3.0	0.50	
	화엄사~무넹기	2.0~3.0	7.00	
	직전마을~피아골삼거리	2.0~3.0	6.00	
	만복대~성삼재	2.0~3.0	5.30	
	성삼재~노고단정상	2.0~3.0	5.40	
	화엄사~연기암	2.0~3.0	3.90	
	당동~당동고개	2.0~3.0	2.00	
	천은사입구~차나무밭	2.0~3.0	1.00	
	천은제입구~제방	2.0~3.0	1.20	
	노루목~반야봉삼거리	2.0~3.0	0.30	
	무넹기보~노고단고개	2.0~3.0	0.60	
	상위~묘봉치	2.0~3.0	1.50	
	삼정마을~설산습지	1.50	1.00	17.11.6.
소 계	39 개소		96.30	
경 주	부처골~해목령	2.0	2.00	
	옥룡암~전망대	2.0	2.20	
	통일전~전망대	2.0	1.10	
	포석정~전망대	2.0	2.10	
	삼릉~금오봉	2.0	2.10	
	관음사~염불사지	2.0	4.00	
	틈수골~새갓골	2.0	3.70	

공원명	공원계획			비고
	구 간	폭(m)	연장(km)	
경 주	상서장~절터갈림길	1.0~2.0	1.00	
	이영재입구~이영재	1.0~2.0	0.70	
	국사골~지바위갈림길	1.0~2.0	1.20	
	지바위골~팔각정터	1.0~2.0	1.30	
	당간지주~해목령	2.0	1.20	
	삼불사~바둑바위	2.0	1.40	
	약수골~금오봉	2.0	1.50	
	용장골~용장사지~남산진입도로	2.0	1.90	
	설잠교~백운재	2.0	1.80	
	천우사~고위봉	2.0	1.70	
	와룡사~열반재	2.0	1.60	
	새갓골~이영재	2.0	3.80	
	철와골~전망대	2.0	0.60	
	불국사~토함산~보불로	2.0	10.50	
	추령~토함산	2.0	3.10	
	시부거리~토함산	2.0	1.90	
	탑골~토함산	2.0	2.30	
	암곡~무장봉~암곡	2.0	8.50	
	추원사~수랫재~용연폭포	2.0	3.90	
	당고개~단석산~백석마을	2.0	6.50	
	신선사~단석산	2.0	1.70	
	OK수련원~단석산	2.0	2.00	
	천주암~단석산	2.0	2.00	
	용담정주차장~구미산~용담정주차장	2.0	4.80	
	굴불사지~소금강산~다불마을	2.0	1.50	
	탈해왕릉~백률사	2.0	1.00	
	다불마을~성지골약수터~금학산	2.0	1.10	
	송화산입구~큰마을	2.0	3.00	
	경대교~송화산	2.0	1.20	
	여래사~송화산	2.0	0.50	
	무열왕릉~월성중	2.0	2.90	
	선원사~선도산	2.0	1.00	
소 계	21 개소		56.05	

공원명	공원계획			비고
	구 간	폭(m)	연장(km)	
계 룡 산	상신탐방지원센터~큰배재~작은배제	2.0	4.30	
	병사골탐방지원센터~장군봉~갓바위~큰배재	2.0	4.60	
	지석골탐방지원센터~갓바위 삼거리	2.0	1.20	
	천정 탐방지원센터~천정골갈림길	2.0	1.80	
	동학사 세진정~남매탑~큰배제	2.0	2.20	
	삼불봉고개~삼불봉~관음봉~관음봉고개	2.0	2.00	
	갑사~금잔디고개~남매탑	2.0	3.00	
	큰골삼거리~금잔디고개~자연성릉	2.0	1.40	
	갑사분소~연천봉고개~관음봉고개~은선폭포~동학사탐방지원센터	2.0	7.40	
	신원사~연천봉고개~연천봉	2.0	2.90	
	수통골주차장~빈계산~금수봉~자티고개~도덕봉~수통골	2.0	8.70	
	수통골탐방지원센터하단~체험학습관~수통폭포~금수봉삼거리	2~6	2.65	
	수통폭포~성북동삼거리	2.0	1.10	
	수통폭포~가리울위삼거리	2.0	1.80	
	보광암~등운암~연천봉	2.0	1.80	
	수통골주차장~빈계산능선	2.0	0.50	
	갑사분소~철당간지주~대적전	2.0	0.50	
	상신마을~구재~만학골	2.0	3.00	
	갑사상가~안터	2.0	0.90	
	민목재~관암산~백운봉~자티고개	2.0	2.70	
	도덕봉~삽재	2.0	1.60	
소 계	43 개소		101.70	
한 려 해 상	금산입구~정상	2.0~3.0	2.20	
	늑도주차장~큰섬산	2.0	0.30	
	복곡제2주차장~상사암~쌍홍문	2.0~3.0	2.00	
	금산입구~금산입구	2.0~3.0	1.00	
	두모계곡~부소암~화엄봉~이태조기단	2.0~3.0	2.80	
	초양도주차장~초양도	1.5~2.0	0.439	
	이락사입구~첨망대	2.0~3.0	1.10	
	노도마을~김만중유허지	2.0~3.0	1.00	
	노량공원~남해대교	1.5~2.0	1.50	
	월곡~차면	1.2	3.00	
	진두~덮을개	2.0~3.0	7.20	

공원명	공원계획			비고
	구 간	폭(m)	연장(km)	
한 려 해 상	해금강~우제봉~석개해변	2.0~3.0	1.50	
	야소~망산	2.0~3.0	2.80	
	소매물도~매물등대	2.0~3.0	1.50	
	지심도 선착장~해안선 전망대	3.0	1.80	
	당금마을~대항마을	0.8~1.2	5.20	
	제승당선착장~염호리 777-2번지 일원	2.4	0.54	
	구조라선착장~구조라마을	1.02~2.0	2.00	
	수정봉~구조라성	1.0~2.0	0.22	
	소고포~대촌삼거리	1.5~2.0	1.20	
	저구삼거리~내봉산~망산~명사	2.0	5.80	
	홍포마을~해미장골등	2.0	0.50	
	여차마을~여차등	2.0	0.50	
	학동고개~가라산정상~저구삼거리	2.0	8.80	
	뫼바위~조밭골~학동	2.0	0.90	
	진마이재~내촐	2.0	1.30	
	가라산정상~다대저수지상부	2.0	1.20	
	학동고개~구조라마을	1.0	12.00	
	양화삼거리~양화마을	1.5	1.00	
	동부정수장~망치마을	1.5	0.80	
	U2기지초입부~서이말등대	2.0	3.80	
	예구마을~예구삼거리	2.0	1.00	
	일운봉수대삼거리~일운망산삼거리	1.5	1.00	
	공고지초입~서이말삼거리	1.5	3.00	
	바람의 언덕~해금강	2.0~3.0	1.90	
	산양읍~희망봉~달아	2.0	4.50	
	봉전소류지~답하~화양초교	2.0	3.00	
	외항선착장~선유대~외항선착장	2.0	3.00	
	소매물도마을~분교	2.0	1.60	
	연대마을~봉수대~연대해변	1.5	2.30	
	내도선착장~연인길삼거리	1.5	0.90	
	망양마을~반송재	1.5	1.10	
	만지마을~만지봉~만지마을	1.5	2.50	
소 계	20 개소		110.65	

공원명	공원계획			비고
	구 간	폭(m)	연장(km)	
설 악 산	마등령~한계령	2.0	14.70	
	설악동~울산바위	2.0	3.80	
	황장폭포~장수대	2.0	7.30	
	소공원~희운각대피소	2.0	8.50	
	비선대~영시암	2.0	7.40	
	백담사 ~ 대청봉	2.0	12.90	
	오색약수터~국도44호선(용소폭포)	2.0	3.50	
	남교리~대승령~한계령갈림길	2.0	16.20	
	오색~대청봉	2.0	5.00	
	소공원~권금성	2.0	1.20	
	소공원~토왕성폭포 전망대	2.0	2.81	
	오세암~봉정암	2.0	3.50	
	여심폭포입구~용소폭포	2.0	3.10	
	주전골입구~오색흔들바위	2.0	0.80	
	오색약수터~망경대	2.0	0.60	
	곰배골입구~곰배령~강선리	2.0	6.50	
	단목령~점봉산~곰배령	2.0	9.50	
	가마솔골 입구~자생식물원 입구	1.5	0.96	
	오색1교~관터	1.5~2.0	1.48	
	곰배령~진동리하산길	1.5	0.90	
소 계	25 개소		132.40	
속 리 산	법주매표소~세심정~신선대	2.0	5.60	
	오송지구~문장대~북가치~묘봉	2.0	7.00	
	용화지구~매봉~묘봉~북가치~민판동	2.0	7.00	
	세심정~도화리	2.0	8.50	
	장각동~천왕봉~문장대	2.0	6.50	
	사담리~낙영산~도명산	2.0	6.50	
	학소대~첨성대	2.0	6.00	
	세심정~문장대	2.0	3.30	
	천왕봉~형제봉	2.0	7.10	
	소금강~군자산~도마골	2.0	6.50	
	떡바위~칠보산~쌍곡폭포	2.0	6.20	
	절말~쌍곡폭포~장성봉~제수리재	2.0	12.00	

공원명	공원계획			비고
	구 간	폭(m)	연장(km)	
속 리 산	비로산장~상고암	2.0	1.20	
	새목이~삼가리	2.0	4.10	
	자연학습원~가령산~낙영산	2.0	6.00	
	옥양폭포~백악산~수안재~입석	2.0	11.50	
	각연사~칠보산	2.0	3.00	
	각연사삼거리~칠보산(하)	2.0	1.50	
	갈론~애기봉~옥녀봉~갈론	2.0	8.20	
	선유동~제비소	2.0	1.80	
	미타사~북가치~민판동	2.0	2.20	
	형제봉~만수리	2.0	2.50	
	운교리~갈론계곡	0.7	2.80	
	상촌~옥녀봉	0.7	0.60	
	월령대~대야산	2.0	4.80	
소 계	11 개소		45.00	
한 라 산	영실휴게소~윗세오름대피소	1~2	3.70	
	어리목휴게소~윗세오름대피소	1~2	4.70	
	관음사야영장~백록담	1~2	8.70	
	성판악탐방안내소~백록담	1~2	9.60	
	돈내코~백록담	1~2	10.10	
	어리목휴게소~어승생악	1~2	1.30	
	윗세오름대피소~돈내코 갈림길	1~2	2.10	
	천왕사~석굴암	1~2	1.50	
	서귀포 하원동~존자암	1~2	2.50	
	성판악탐방로~사라오름	1~2	0.60	
	영실탐방로~윗세족은오름	1~2	0.20	
소 계	19 개소		63.92	
내 장 산	일주문~내장사	2.0	2.70	
	벽련암~서래봉	1.5	0.50	
	원적암~불출봉	2.0	0.90	
	내장사~금선대	2.0	1.82	
	금선계곡~까치봉	1.5	0.90	
	서래봉~구관사앞	1.5	13.20	
	내장사~연자봉	1.5	1.20	

공원명	공원계획			비고
	구 간	폭(m)	연장(km)	
내 장 산	까치봉~순창고개	2.0	2.60	
	장성새재~상왕봉	2.0	4.00	
	구암사입구~백양계곡	1.5	2.30	
	제5주차장~서래약수	1.5	1.00	
	입암~새재입구	4.0	6.00	
	만화제~북문	1.5	0.90	
	대가~신선봉	-	1.80	
	등천리~은선동	1.5	1.50	
	약사암입구~가인마을	-	7.50	
	백양사~남경산기도원	-	6.20	
	전대수련원~은선골삼거리	-	8.30	
	운문암갈림길~옹달샘갈림길	1.5	0.60	
소 계	9 개소		32.69	
가 야 산	신계동~상왕봉	2.0	3.20	
	백운동~서성재~칠불봉~상왕봉	2.0	4.30	
	허득상가~해인사~상왕봉	2.0	5.30	
	통제소~일주문	5.0	1.30	
	치인~남산제일봉	2.0	2.60	
	청량동~남산제일봉	2.0	2.30	
	백운동~만물상~서성재	1.0	3.00	
	무릉교~치인교	1.0~1.5	4.40	
	봉양리~법전리	3.0~5.0	6.29	
소 계	15 개소		83.10	
덕 유 산	서창공원지킴터~안국사	2.0	3.80	
	치목~안국사	2.0	3.70	
	인월담~향적봉	2.0	5.70	
	구천동탐방지원센터~영각공원지킴터	2.0	26.00	
	백련사~오수자굴~중봉	2.0	4.00	
	횡경재~신풍령	2.0	7.80	
	송계사~백암봉	2.0	6.50	
	안성탐방지원센터~동엽령	2.0	4.40	
	황점~삿갓골재	2.0	3.40	
	황점~월성재	2.0	2.60	

공원명	공원계획			비고
	구 간	폭(m)	연장(km)	
덕 유 산	육십령~남덕유산	2.0	3.60	
	병곡~동엽령	2.0	3.50	
	양악~월성재	2.0	4.00	
	안국사~남문지	1.2	0.80	
	덕유대자연학습장~안심대	1.5	3.30	
소 계	9 개소		66.28	
오 대 산	상원사~두로령	2.0~4.0	7.70	
	동대산~두로령	2.0~4.0	8.30	
	소금강~동피골	2.0~4.0	17.70	
	해탈교~월정사회사거리~상원사	2.0~3.0	10.00	
	상원사~내면 명개리	1.0~3.0	12.68	
	북대사~상왕봉삼거리	2.0~4.0	1.10	
	상원사~중대	2.0~4.0	1.30	
	운두령~계방산~노동계곡	2.0~4.0	6.50	
	계방산~삼거리	2.0~4.0	1.00	
소 계	15 개소		70.90	
주 왕 산	주산지입구~주산지	-	1.00	
	월외1리~금은광이삼거리~제3폭포~대전사	-	12.30	
	제2폭포~가메봉~내원동~제3폭포	-	7.70	
	대전사~장군봉~금은광이삼거리	-	5.30	
	절골입구~대문다리~가메봉	-	5.70	
	대전사~주봉~후리메기삼거리	-	4.80	
	자하교~주왕암~학소교	-	1.20	
	청련사~대궐령~왕거암~먹구등~내기사	2.0	9.50	부분개방
	갓바위골입구~대궐령	2.0	2.00	
	가메봉삼거리~왕거암	2.0	1.80	
	금은광이정상~두수람~먹구등	2.0	2.40	
	대둔산입구~태행산	2.0	6.00	
	둔골~도토메기~월외폭포	2.0	3.50	
	칼등고개~가메봉	2.0	3.20	
	대둔산정상~두고개	2.0	4.50	
소 계	9 개소		13.68	
태 안 해 안	학암포해변~구례포해변 북단	1.2	1.57	

공원명	공원계획			비고
	구 간	폭(m)	연장(km)	
태 안 해 안	구례포해변 남단~모재골	1.2	2.26	
	태배~만리포해변	1.2	2.88	
	모항항~행금이	1.2	0.46	
	망미산~파도리 해변	1.2	0.62	
	백사장~창정교~꽃지	1.0~3.0	3.60	
	대머리선착장~해수욕장	1.2	0.93	
	버섯산~염전저수지	1.2	0.86	
	당너머해수욕장~고대방파제	1.2	0.49	
소 계	63 개소		150.89	
다도해해상	향일암~임포	3.0	1.20	
	덕포~연도남부길	0.5~3.0	3.80	
	덕촌~거문도등대	3.0	4.00	
	거문리~영국군묘지	3.0	1.80	
	보옥리~격자봉~예송리	3.0	4.50	
	상서~매봉산	3.0	1.30	
	이월리 오수처리장~갈대밭	1.8	2.55	
	서도초교~녹산등대	1.0	1.50	
	예송~보옥	0.5~1.0	5.16	
	신리~산동정	0.8~1.0	0.78	
	미라~맹선	3.0	5.00	
	꽃머리산입구~전망대	1.5	1.00	
	운마산입구~전망대	1.5	0.60	
	용두~함구미	2.0	1.40	
	굴등~직포	1.0	0.50	
	작은짝지~부꾸지	2.0~3.0	4.50	
	함구미~옥녀봉	2.0~3.0	8.50	
	여천~삼거리	2.0~3.0	0.90	
	주차장~봉래산~주차장	2.0~3.0	6.50	
	곡수당~큰길재	2.0~3.0	1.80	
	장지~망산	2.0~3.0	1.50	
	청별~큰길재	2.0~3.0	4.50	
	구계등~짝지	2.0~3.0	1.20	
	성두~하산길삼거리	2.0~3.0	1.50	

공원명	공원계획			비고
	구 간	폭(m)	연장(km)	
다도해해상	권덕~범바위	2.0~3.0	1.50	
	비자~북암	2.0~3.0	4.80	
	횡간~사자바위	2.0~3.0	1.30	
	물하태~임촌	2.0~3.0	1.50	
	울몰~석화포	2.0~3.0	1.50	
	안도해변~이야포	2.0~3.0	3.00	
	장촌~해안가	2.0~3.0	0.70	
	야영장~남포미술관	2.0~3.0	7.00	
	적취봉~야영장	2.0~3.0	3.60	
	곡강~성주봉	2.0~3.0	2.50	
	성기제~묘지	2.0~3.0	2.00	
	휴양림~헬기장	2.0~3.0	0.90	
	휴양림~전망대	2.0~3.0	1.00	
	휴양림~두류봉	2.0~3.0	0.80	
	유영봉~아랫길	2.0~3.0	1.00	
	두류봉~탑재	2.0~3.0	0.30	
	신지대교 휴게소~명사갯길	1.5	0.56	
	직포~학동	1.0	2.59	
	학동~심포	1.0	2.13	
	심포~장지	1.0	1.46	
	진리~돈목	3.0	4.00	
	홍도1구(동백숲)~홍도2구	3.0	4.10	
	시목~작은시목~목넘	0.8~1.5	1.84	
	흑산면사무소~어울림~소사리	0.8~1.5	4.10	
	샘골~어울림~마리재	0.6~1.0	4.70	
	관매습지~독립문바위~방아섬	0.8~1.0	2.80	
	관매선착장~하늘다리	0.8~1.0	2.50	
	도리산약수터 입구~도리산전망대	0.8~1.2	0.20	
	하조도등대~신금~읍구	1.0	5.10	
	산행~손가락바위~돈대봉~읍구	2.0	2.30	
	상산봉~대초리	2.0	0.70	
	당산~천박재~작은재	0.8~2	3.00	
	진리당~진리당	0.8~2	0.70	

공원명	공원계획			비고
	구 간	폭(m)	연장(km)	
다도해해상	샛배~돈대봉	2.0~3.0	2.10	
	관호마을~벼락바위	2.0~3.0	3.60	
	장도마을~안골	1.2~1.5	1.00	
	장도마을~큰골	1.2	0.70	
	미술관앞~제2수원지~산길	1.5~2.0	0.894	
	배낭기미 습지탐방로(진리마을~배낭기미습지)	1.5	0.43	
소 계	12 개소		56.90	
치 악 산	신흥주차장~비로봉~상원사~성남지킴터	2.0	21.40	
	세렴폭포~비로삼거리	2.0	2.50	
	금대야영장~상원사	2.0	5.20	
	국형사~보문사~향로봉삼거리	2.0	2.30	
	윗황골~입석대~황골능선	2.0	2.80	
	곧은재~부곡공원지킴터	2.0	4.10	
	곧은재지킴터~곧은재	2.0	2.20	
	부곡 큰무레골~비로봉	2.0	4.10	
	영원산성~주능선	2.0	1.90	
	구룡사~대곡야영장	2.0	0.70	
	수레너미~한다리골	2.0	5.20	
	구룡야영장~국립공원경계	2.0	4.50	
소 계	21 개소		88.00	
월 악 산	송계리~송계삼거리	2.0	2.50	
	덕주사~영봉	2.0	4.90	
	만수교~만수봉~만수교	2.0	7.30	
	지릅재~마패봉	2.0	2.30	
	상선암~제봉~도락산	2.0	3.00	
	하늘재~포암산~만수봉삼거리	2.0	6.00	
	상천리~금수산~상리	2.0	2.40	
	장회리~제비봉~얼음골	2.0	4.10	
	계란재~구담봉~옥순봉	2.0	2.90	
	뫼악동~북바위산~물레방아	2.0	4.90	
	상선암~채운봉~도락산삼거리	2.0	2.20	
	미륵리~하늘재	2.0	2.00	
	하늘재~마패봉삼거리	2.0	8.50	

공원명	공원계획			비고
	구 간	폭(m)	연장(km)	
월 악 산	금수산삼거리~상학마을	2.0	1.00	
	신륵사~신륵사삼거리	2.0	2.80	
	보덕암~보덕암삼거리	2.0	3.70	
	내궁기마을~내궁기삼거리	2.0	1.40	
	상천리~망덕봉~망덕봉삼거리	2.0	3.40	
	상천리~가은산~옥순대교	2.0	7.40	
	안생달~황장산~안생달	2.0	3.80	
	선암교~도깨비공원	2.0	11.50	
소 계	97 개소		217.57	
북 한 산	우이암~원통사	4.0	2.05	
	육모정공원지킴터~육모정고개	4.0	1.15	
	우이암~우이깔딱고개	4.0	6.00	
	백운탐방지원센터~깔딱고개	4.0	1.90	
	백운탐방지원센터~하루재~위문~백운대	4.0	2.00	
	도선사광장주차장~용암문	4.0	1.50	
	선운교~옥류교~소귀천공원지킴터~대동약수	4.0	2.50	
	백련공원지킴터~진달래능선~대동문	4.0	2.70	
	운가공원지킴터~진달래능선	4.0	1.60	
	아카데미탐방지원센터~구천폭포~대동문	4.0	1.90	
	위문~용암문~대동문~보국문~대성문~대남문	4.0	4.30	
	냉골공원지킴터~칼바위능선	4.0	1.25	
	화계동공원지킴터~칼바위능선	4.0	1.25	
	빨래골공원지킴터~정릉초교~산성주능선	4.0	4.05	
	정릉탐방지원센터~보국문	4.0	2.26	
	청수폭포~일선사~대성문	4.0	2.69	
	북악공원지킴터~형제봉삼거리	4.0	1.60	
	형제봉입구~형제봉~일선사	4.0	2.38	
	평창공원지킴터~일선사~보현봉~대남문	4.0	2.40	
	구기분소~대남문	4.0	2.80	
	비봉탐방지원센터~비봉능선~문수봉~대남문	4.0	3.77	
	승가공원지킴터~비봉능선	4.0	1.61	
	탕춘대공원지킴터~절터샘	4.0	1.00	
	구기터널입구~구기불광능선	4.0	1.80	

공원명	공원계획			비고
	구 간	폭(m)	연장(km)	
북 한 산	정진~족두리봉	4.0	1.40	
	불광계곡~비봉	4.0	2.30	
	선림~향림봉밑 갈림길	4.0	1.20	
	기자촌~향로봉	4.0	1.80	
	진관계곡~비봉	4.0	3.62	
	삼천사계곡~사모바위	4.0	2.70	
	삼천사계곡~문수봉	4.0	1.50	
	삼천사계곡입구~삼천사~부왕동암문	4.0	3.00	
	백화사입구~가사당암문	4.0	2.00	
	용암사입구~의상능선~문수봉	4.0	3.90	
	산성분소~보리사	4.0	1.00	
	법용사입구~가사당암문	4.0	1.60	
	행궁지입구~남장대지~청수동암문	4.0	1.70	
	북한산성계곡~대성암~대남문	4.0	1.20	
	효자원~원효봉~대동사입구	4.0	2.64	
	북한산성입구~대서문~위문	4.0	4.10	
	밤골입구~밤골계곡	4.0	0.90	
	사기막골입구~백운대	4.0	3.30	
	태고사~북한산대피소	4.0	0.80	
	독박골~구기불광능선	4.0	1.40	
	보리사~보국문	4.0	4.00	
	용학사~부왕동암문	4.0	0.90	
	우이분소 밑~구복암위 삼거리	2.0	8.60	
	불심원 뒤~구기터널 하단	2.0	2.70	
	수리봉계곡 입구~정진사 입구	2.0	1.90	
	선림사~고양 공원묘지 입구	2.0	3.40	
	효자동 입구~솔고개	3.0~5.0	8.00	
	구기계곡삼거리~승가사	4.0	0.70	
	효자비~밤골능선삼거리	3.0~5.0	1.50	
	효자비~북문	3.0~5.0	2.00	
	삼천사하단~응봉능선~사모바위	3.0~5.0	2.80	
	대호아파트 뒤~족두리봉	3.0~5.0	1.00	
	탕춘대공원지킴터~암문	4.0	1.20	

공원명	공원계획			비고
	구 간	폭(m)	연장(km)	
북 한 산	독박골~족두리봉 밑 갈림길	4.0	1.30	
	해원사삼거리~구기분소	4.0	1.20	
	광륜사~은석암	4.0	1.75	
	원도봉~체력단련장~포대능선	4.0	2.20	
	녹야원입구~다락능선	4.0	1.84	
	통일교-도봉대피소~다락능선	4.0	2.02	
	석굴삼거리~신선대	4.0	1.10	
	도봉대피소~마당바위-주봉	4.0	1.66	
	성도원하단~마당바위	4.0	0.82	
	성도원상단~관음암~도봉주능선	4.0	1.20	
	도봉서원~거북골~도봉주능선	4.0	2.64	
	통일교~보문능선~우이암능선	4.0	2.66	
	포대입구~도봉주능선~우이암	4.0	2.20	
	무수골~원통사~우이암	4.0	2.20	
	오봉능선~도봉주능선	4.0	1.10	
	송추~송추남능선~오봉능선~도봉주능선	4.0	4.10	
	송추폭포입구~오봉능선	4.0	1.90	
	송추~사패능선	4.0	1.80	
	사패산~사패능선~포대능선	4.0	3.20	
	성불사입구~범골능선	4.0	0.60	
	안골~사패산	4.0	2.20	
	의정부시청뒤~백인굴	4.0	1.30	
	범골~범골능선~사패능선	4.0	2.80	
	회룡골~사패능선	4.0	3.30	
	안말~체력단련장	4.0	1.20	
	덕제샘~망월사~포대능선	4.0	0.80	
	원도봉~덕제샘~포대능선	4.0	2.20	
	원도봉~다락능선~포대능선	4.0	2.60	
	다락원입구~다락능선	4.0	1.30	
	원각사입구~사패능선	4.0	2.50	
	강북구 우이동~장흥면 교현리(우이령길)	3.0~5.0	4.46	
	의정부시·도봉구경계~강북·도봉구 경계	2.0	5.60	
	송추IC~오봉탐방지원센터	3.0~5.0	1.10	

공원명	공원계획			비고
	구 간	폭(m)	연장(km)	
북 한 산	원각사 입구~의정부시청 뒤	3.0~5.0	4.30	
	시청IC~원도봉입구	3.0~5.0	3.80	
	거북골~보문능선~도봉주능선	3.0~5.0	0.90	
	성불사 입구~천진사	3.0~5.0	1.00	
	오봉샘~오봉능선	3.0~5.0	0.40	
	도봉서원~산정약수	3.0~5.0	0.20	
	옥천암~홍은동극동아파트 뒤	1.5	0.90	
소 계	20 개소		101.01	
소 백 산	연화동~연화동삼거리	2.0	3.60	
	초암사~국망봉	2.0	4.00	
	삼가~비로봉	2.0	5.70	
	희방주차장~연화봉	2.0	2.90	
	주정골~죽령(죽령옛길)	2.0	2.00	
	달밭골~초암사	2.0	3.10	
	점마~하좌석	2.0	4.10	
	당골~유석사하단부	2.0	3.20	
	희방사역~희방3주차장	2.0	1.50	
	천동~천동삼거리	2.0	6.20	
	어의곡~어의곡삼거리	2.0	4.20	
	죽령~연화봉	2.0	7.00	
	연화봉~비로봉	2.0	4.30	
	비로봉~국망봉	2.0	3.10	
	국망봉~늦은목이	2.0	25.00	
	묘적령~죽령	1.8	8.60	
	을전~늦은맥이제	2.0	4.50	
	음지마을~소야	1.5	2.90	
	초암공원지킴터~초암사	1.5	1.93	
	남대분교~늦은목이	1.5	3.18	
소 계	10 개소		26.13	
월 출 산	천황사지구~도갑사	3.0	8.60	
	천황사~통천문삼거리	3.0	2.60	
	산성대입구~광암터	3.0	2.60	
	금릉경포대~바람재	3.0	2.20	

공원명	공원계획			비고
	구 간	폭(m)	연장(km)	
월 출 산	무위사~미왕재	3.0	2.00	
	경포대삼거리~종주능선	3.0	1.50	
	천황주차장~탑동약수터	2.0	0.93	
	구정봉~용암사지(마애불)~홍계골	3.0	3.50	
	죽정~월대암	3.0	0.60	
	하치마을~누릿재~사자저수지	3.0	1.60	
소 계	14 개소		49.50	
변 산 반 도	원암~남여치	2.0	7.80	
	내소사입구~재백이고개	2.0	2.10	
	내변산탐방지원센터~봉래곡삼거리	2.0	1.40	
	가마소~내소사	2.0	4.20	
	개암사~우금암~만석동	2.0	5.30	
	바드재~용각봉삼거리	2.0	1.90	
	관음봉~세봉삼거리	2.0	1.70	
	내변산탐방지원센터~가마소~굴바위 입구	2.0	7.40	
	격포~닭이봉	2.0	0.80	
	격포항~봉화봉~군부대입구	2.0	1.00	
	세봉~인장암	2.0	1.20	
	만석봉~감불	2.0	3.80	
	고사포~죽막	2.0	2.90	
	어수대~쇠뿔바위~중계교부근	2.0	8.00	
소 계	63 개소		165.00	
무 등 산	원효교~장불재	4.0	7.30	
	원효광장~장불재	4.0	6.00	
	충장사~용추갈림길	4.0	5.50	
	장불재~신선대억새평전	4.0	3.50	
	늦재삼거리~바람재~토끼등	4.0	1.90	
	토끼등~봉황대삼거리~중머리재	4.0	1.70	
	증심교~동화사터갈림길	4.0	2.20	
	증심교~장불재	4~6	4.20	
	의재미술관~새인봉갈림길	4~6	1.20	
	당산나무~봉황대	4.0	0.80	
	증심사~봉황대	4.0	1.00	

공원명	공원계획			비고
	구 간	폭(m)	연장(km)	
무 등 산	증심사상가~중머리재	4.0	3.60	
	증심교~무동골입구~바람재	4.0	1.70	
	장원봉~전망대	4.0	4.90	
	중머리재~목교	4.0	1.60	
	제1수원지~가운데등갈림길	2.0	0.70	
	북당골~큰골갈림길	2.0	0.80	
	등천마을~금곡마을	2.0	3.00	
	잣고개~원효광장	2.0	7.10	
	원효광장~서석대	2.0	4.00	
	장원봉~풍암제	2.0	6.80	
	풍암탐방지원센터~제철유적지	2.0	3.00	
	수락골~샛골	2.0	0.90	
	각화재~잣고개	2.0	3.30	
	수락골기점~군암봉	2.0	1.70	
	지산동~충민사	2.0	2.00	
	소태동~마집봉	2.0	3.50	
	고래실골~서인봉	2.0	3.90	
	제2수원지~용추폭포갈림길	2.0	3.40	
	용연마을~곰저골	2.0	2.20	
	너릿재~장불재	2.0	7.30	
	교리제~선정암	2.0	2.20	
	교리터널~수레바퀴	2.0	2.70	
	오감연결길~배등골	2.0	0.80	
	만연주차장~만연산갈림길	2.0	2.60	
	만연산고개~만연산갈림길	2.0	1.00	
	수만탐방지원센터~중머리재	2.0	2.00	
	들국화갈림길~안양산갈림길	2.0	0.20	
	들국화마을~백마능선	2.0	1.20	
	안양산휴양림~장불재갈림길	2.0	4.30	
	도원마을~장불재쉼터	2.0	3.20	
	영평~석불암	2.0	2.40	
	영평~시무지기갈림길	2.0	2.20	
	용강마을~시무지기폭포	2.0	1.30	

공원명	공원계획			비고
	구 간	폭(m)	연장(km)	
무 등 산	무동제~신선대갈림길	2.0	2.50	
	경상제~무동마을	2.0	0.80	
	유둔재~신선대억새평전	2.0	6.40	
	사봉실~상로봉갈림길	2.0	0.80	
	평내촌~사봉실	2.0	1.40	
	정곡~북산	2.0	2.50	
	함충재~신선대갈림길	2.0	5.60	
	소태제~마집봉갈림길	2.0	1.00	
	평촌마을~평촌마을갈림길	2.0	1.50	
	풍암주차장~광일목장	2.0	2.10	
	동화사터상단~중봉	2.0	0.90	
	늦재삼거리~백운암터	2.0	2.40	
	제1수원지~장군봉갈림길	2.0	1.40	
	동적골~새인봉삼거리	2.0	2.40	
	선주암삼거리~서인봉갈림길	2.0	0.80	
	소태터널~매봉갈림길	2.0	2.30	
	도원야영장~마당바위	2.0	1.10	
	도원마을~영평갈림길	2.0	1.00	
	독수정~새터	2.0	1.30	
소 계	28 개소		78.30	
태 백 산	소도집단시설지구매표소~천왕단(천제단)	2.0	3.70	
	반재갈림길~문수봉갈림길	2.0	1.70	
	소도집단시설지구매표소~반재	2.0	1.60	
	소도집단시설지구매표소~소문수봉갈림길	2.0	1.50	
	소문수봉~혈동집단시설지구매표소	2.0	10.30	
	금천~소문수봉	2.0	2.90	
	금천갈림길~소문수봉	2.0	2.00	
	백단사집단시설지구매표소~반재	2.0	1.60	
	분주령~금대봉	2.0	3.30	
	대덕산~분주령	2.0	1.50	
	분주령~대덕산	2.0	1.70	
	검룡소입구~분주재골	2.0	1.50	
	검룡소갈림길~검룡소	2.0	0.60	

공원명	공원계획			비고
	구 간	폭(m)	연장(km)	
태 백 산	검룡소주차장~쑤아밭령	2.0	1.40	
	늦동목이재~만항재	2.0	12.40	
	은대봉~도깨비도로갈림길	2.0	0.90	
	새마을지도자공원~도깨비도로(구도로)	2.0	0.70	
	적조암갈림길~O2리조트	2.0	2.40	
	만항재~화방재	2.0	3.20	
	화방재~유일사	2.0	3.00	
	태백사~유일사갈림길	2.0	0.50	
	주목군락지~부쇠봉갈림길	2.0	1.70	
	단군성전갈림길~소문수봉	2.0	1.30	
	부쇠봉~깃대배기봉	2.0	3.20	
	병오마을~깃대배기봉갈림길	2.0	5.50	
	칠반맥이골~부쇠봉갈림길	2.0	3.30	
	백천계곡~문수봉갈림길	2.0	3.20	
	두리봉갈림길~병오천계곡	2.0	1.70	

V-2 공원시설(자연관찰로) 세부 현황

공원명	관찰로 명	조성년도	연장(km)	주요자원	비고
20개	80개소		121.7		
지리산 (12)	세석 자연관찰로	2001	1.5	• 아고산대 생태계, 경관 등	
	대원사 자연관찰로	2002	1.0	• 숯가마, 집터 등 산골생활문화 • 산골생활에서 이용했던 식물	
	중산리 자연관찰로	2002	1.5	• 너덜, 논·밭 등의 식생천이 • 계곡·습지에 서식하는 생물	
	화엄사 자연관찰로	1998~2000	1.7	• 서어나무, 동백나무군락 • 오색딱다구리, 박새 등 조류	
	성삼재 자연관찰로	2002	2.5	• 거제수나무, 신갈나무, 경관자원	
	뱀사골 자연관찰로	2001~2002	2.0	• 뱀사골계곡 계류생태계 • 숲속생태, 자연체험 등	
	불일폭포 자연관찰로	2003	2.5	• 쌍계사계곡의 동식물, 문화자원	
	구룡 자연관찰로	2003	1.5	• 수서생물, 수변식물, 소나무 등	
	가내소 자연관찰로	2004	2.7	• 폭포, 너덜겅, 전설, 반달가슴곰 • 구간의 특징적 식생	
	노고단 자연관찰로	2004	0.6	• 훼손과 복원, 야생화 • 고산지 경관	
	피아골 자연관찰로	2005	2.5	• 피아골 단풍, 표고버섯 재배터 등 • 지명 유래 등	
	정령치 자연관찰로	2008	2.0	• 정령치습지, 반달가슴곰, 소나무 등	
경주 (2)	남산 자연관찰로	2009	0.9	• 신라역사, 석탑, 지역유래 등 문화해설	
	암곡 자연관찰로	2014	2.0	• 계곡생태, 무장사지 문화해설	
계룡산 (3)	동학사 자연관찰로	2000	1.0	• 서어나무, 소나무군락	
	갑사 자연관찰로	2005	1.2	• 인공새집 모니터링, 계류생태	
	수통골 자연관찰로	2011	1.0	• 숲생태, 버섯의 역할, 덩굴식물, 사찰 • 계류 및 숲생태, 문화공연, 시 감상 등	
한려해상 (2)	금산 자연관찰로	2002	1.0	• 소나무, 광나무, 대나무 등 식생 • 계류생태, 전석지	
	학동 자연관찰로	2008	0.6	• 해송군락, 동백나무 등 식생 • 학동 몽돌 및 해상경관	
설악산 (5)	비룡폭포 자연관찰로	1998	2.4	• 암벽절리 등 경관자원	
	비선대 자연관찰로	1999	1.8	• 참나무, 소나무군락, 계류생태	

공원명	관찰로 명	조성년도	연장(km)	주요자원	비고
설악산 (5)	용소폭포 자연관찰로	2001	3.5	• 숲의 변화, 조릿대, 계류생태 등	
	백담 자연관찰로	2005	0.6	• 조류생태, 계류생태, 오색약수 등	
	소공원~울산바위 자연관찰로	2008	3.1	• 곤충류, 천연기념물, 산약, 조류 등 • 역사문화, 지질, 기암괴석 등	
속리산 (3)	법주사 자연관찰로	1997~2000	1.0	• 까치박달, 야광나무군락 • 계류생태, 법주사 문화자원	
	화양동 자연관찰로	2005	0.3	• 계곡, 느티나무, 계곡생태 등	
	쌍곡 자연관찰로	2009	1.0	• 숲생태, 암석, 지형, 수목해설 등	
내장산 (4)	내장산 자연관찰로	2001~2003	2.7	• 계류생태 등	
	원적골 자연관찰로	1992~1999	3.6	• 비자나무군락 • 내장사 문화자원	
	백양골 자연관찰로	2002~2003	1.2	• 갈참나무군락, 비자나무군락 • 계류생태, 야생화 등 식생자원 • 백양사 문화자원	
	남창 자연관찰로	2005	0.7	• 단풍, 계곡생태, 숲 경관 등	
가야산 (2)	해인사 자연관찰로	1999	0.7	• 졸참나무, 느티나무군락 • 계류생태, 해인사 문화자원	
	홍류동 자연관찰로	2011	3.9	• 역사문화자원 (길상암, 농산정, 가야19명소 등) • 홍류동계곡, 소나무군락	
덕유산 (1)	구천동(구월담)자연관찰로	2007~2008	1.5	• 물푸레, 소나무, 쪽동백, 오가피나무 등	
오대산 (3)	소금강 자연관찰로	2000	2.2	• 물푸레, 생강나무군락 • 기암절벽 등 경관자원, 계류생태	
	월정사 자연관찰로	2002	1.0	• 전나무숲, 계곡생물, 월정사 문화자원	
	상원 자연관찰로	2009	1.9	• 잎갈나무, 상원사 문화자원	
주왕산 (2)	상의 자연관찰로	2002	1.2	• 주왕산 기암, 식생자원 및 조류관찰 등	
	주산지 자연관찰로	2008	1.0	• 왕버들, 조류 및 동식물자원 등	
태안해안 (3)	기지포 자연관찰로	2004	1.1	• 해안사구, 사구식생	
	몽산포 자연관찰로	2006	0.9	• 해안사구, 곰솔림, 사구습지, 갯벌	
	학암포 자연관찰로	2008	0.7	• 사구습지, 사구식생 등	
다도해해상 (5)	정도리 자연관찰로	1998~1999	0.6	• 방풍림 등 식생자원 • 몽돌해안 등 경관자원, 어촌민속박물관	
	흑산도 자연관찰로	2003	0.6	• 식생(해송, 동백나무) 및 문화자원	
	향일암 자연관찰로	2004	0.8	• 상록활엽수, 금오산, 경관	

공원명	관찰로 명	조성년도	연장(km)	주요자원	비고
다도해해상 (5)	거문도 자연관찰로	2005	0.9	• 바다새, 식물, 희귀식물, 자연경관	
	홍도 자연관찰로	2008	0.1	• 식생(황칠나무, 동백나무)및 문화자원	
치악산 (2)	구룡사 자연관찰로	1998	1.5	• 금강소나무, 서어나무군락 • 계류생태, 구룡사 문화자원	
	금대리 자연관찰로	2004	1.1	• 화전민생활, 계류생태	
월악산 (4)	만수계곡 자연관찰로	1998~2000	2.0	• 야생화 등 식생자원 • 계류생태	
	하늘재 자연관찰로	2001	2.0	• 월악산 인근 역사·문화·자연자원 및 생태체험	
	사문리 자연관찰로	2010	1.3	• 백두대간, 숲생태, 수서식물, 생태관광	
	덕주 역사자연관찰로	2011	1.0	• 덕주산성 · 덕주사 · 마애봉 등 문화자원, 숲생태 등	
북한산 (10)	소귀천 자연관찰로	1999	6.0	• 북한산성 관련 문화자원 등	
	북한산성 자연관찰로	1999	1.0	• 식생자원 • 북한산성 관련 문화자원	
	도봉 자연관찰로	2001~2002	1.5	• 북한산 암봉구조 • 땅속식물 및 조류관찰 등	
	송추 자연관찰로	2004	1.1	• 송추계곡의 식물과 동물	
	울대습지 자연관찰로	2014	0.5	• 계곡식물 등 수생태계	
	정릉 자연관찰로	2007	1.0	• 정릉계곡의 식물과 동물, 청수골 등	
	구기 자연관찰로	2008	2.2	• 구기계곡 생태이야기 등	
	망월 자연관찰로	2008	0.6	• 숲생태, 엄홍길생가터, 두꺼비바위, 망월사 사찰 등	
	수유 자연관찰로	2009	0.9	• 양서류, 지의류, 숲생태, 수목해설 등	
	회룡 자연관찰로	2009	0.7	• 곤충류, 숲생태, 수목해설 등	
소백산 (9)	연화봉 자연관찰로	1998~1999	0.6	• 아고산대 경관 및 식생	
	희방계곡 자연관찰로	2000	1.5	• 노각나무군락, 희방폭포 등	
	죽령 옛길 자연관찰로	2001	2.5	• 죽령옛길, 숲생태	
	삼가동 자연관찰로	2002	1.5	• 비로사 문화자원, 숲생태	
	천문대 자연관찰로	2003	1.5	• 아고산지대 동식물 및 경관	
	천동 자연관찰로	2005	0.8	• 수서생물, 양서류, 다래덩굴, 화전 등	
	남천 자연관찰로	2008	0.6	• 계곡에 사는 생물, 너덜지대 등	
	여의곡 자연관찰로	2009	0.6	• 수서생말, 숲생태, 수목해설 등	

공원명	관찰로 명	조성년도	연장(km)	주요자원	비고
소백산 (9)	죽령 태양계 자연관찰로	2010	7.0	• 행성조형물, 행성해설판, 종합 및 위치 표지판	
월출산 (3)	도갑지구 자연관찰로	2000~2001	2.6	• 식충식물, 굴거리나무군락 • 도갑사 문화자원, 계류생태	
	경포지구 자연관찰로	2001	1.0	• 난온대림 소개 • 무위사 문화자원 소개	
	천황지구 자연관찰로	2001~2002	1.0	• 바위 및 지형경관	
변산반도 (4)	내변산 자연관찰로	1997~2000	1.8	• 직소폭포 등 경관자원 • 계류생태	
	격포 자연관찰로	2002~2003	1.0	• 채석강, 적벽강 등 해안 경관자원 • 해안식생	
	내소사 자연관찰로	2004	0.6	• 전나무숲, 버섯, 야생화	
	격포-고사포 간 자연관찰로	2006	1.0	• 사구 및 사구식물	
무등산 (1)	만연 자연관찰로	2014	1.0	• 참나무, 소나무군락지, 치유의 숲, 숲생태	

V-3 주요 시설물 세부 현황

1. 공원사무소

구분	설치년도	위치	형식	규모(㎡)		비고
				건축면적	연면적	
계		99개소		33,010	56,070	
지 리 산						
지리산사무소	2015	경남 산청군 시천면 남명로 376 일원	철근콘크리트	1,632	3,328	
하동분소	1989	경남 하동군 화개면 화개로 541-6	벽돌조적조	147	248	
함양분소	1989	경남 함양군 마천면 백무동로 22	철근콘크리트, 벽돌조	127	254	
산청분소	2006	경남 산청군 시천면 지리산대로 345	철근콘트리트	295	883	
세석분소	1995	경남 산청군 시천면 세석길 217-573	철근콘크리트, 목조	398	653	
삼장분소	1999	경남 산청군 삼장면 평촌유평로 252	철근콘크리트	285	285	임대
지리산북부사무소	1971	전북 남원시 주천면 정령치로 255	철근콘크리트	397	843	
구룡분소	2007	전북 남원시 산내면 와운길 10	철근콘크리트	384	851	
지리산남부사무소	1997	전남 구례군 마산면 화엄사로 356	철근콘크리트	620	991	
성삼재분소	1991	전남 구례군 산동면 노고단로 1068	철근콘크리트	228	270	
경 주						
경주사무소	2012	경북 경주시 천북남로 12(신평동)	철근콘크리트	1,006	2,261	
토함산분소	2002	경북 경주시 진타길 6-14	철근콘크리트	168	263	
남산분소	1965	경부 경주시 산업로 3504-26(동방동)	철근콘크리트	287	534	임대
건천분소	1999	경북 경주시 건천읍 단석로 2001-1	철근콘크리트	110	199	임대
계 룡 산						
계룡산사무소	1992	충남 공주시 반포면 동학사1로 327-6	철근콘크리트	269	527	
갑사분소	1982	충남 공주시 계룡면 갑사로 519	라멘박공스라브	129	129	
수통골분소	2015	대전광역시 유성구 수통골로 47-3(덕명동)	철근콘크리트	587	999	
한 려 해 상						
한려해상사무소	2014	경남 사천시 용현면 대밭담로 5-9	철근콘크리트	394	753	임대
금산분소	2016	경남 남해군 이동면 보리암로 288	철근콘크리트	228	315	
노량분소	2017	경남 남해군 설천면 노량리 410 - 47번지	철근콘크리트	171	168	
한 려 해 상						
한려해상동부사무소	2005	경남 통영시 도남로 117(봉평동 120-3)	철근콘크리트	703	1,565	
거제분소	2009	경남 거제시 거제대로 981	철근콘크리트	142	281	
한산분소	2012	경남 통영시 한산면 진두길9(29-1번지)	철근콘크리트	190	304	
산양분소	2013	경남 통영시 산양읍 산양중앙로 24	철근콘크리트	72	72	임대

구분	설치년도	위치	형식	규모(㎡)		비고
				건축면적	연면적	
설 악 산						
설악산사무소	2003	강원 속초시 설악산로 833	철근콘크리트	488	1,275	
오색분소	1976	강원 양양군 서면 대청봉길 95	조적평스라브	96	96	임대
백담분소	2006	강원 인제군 북면 백담로 150	철골조	340	340	
장수대분소	1993	강원 인제군 북면 설악로 4193	목구조(통나무)	61	90	
대청분소	1995	강원 양양군 대청봉길1	목구조(통나무)	147	470	
점봉산분소	2017	강원 인제군 귀둔리 산242-18	철근콘크리트	232	302	
속 리 산						
속리산사무소	1997	충북 보은군 속리산면 법주사로 84	철근콘크리트 모임스라브	1,058	1,410	
화양동분소	1981	충북 괴산군 청천면 화양동길 81	라멘평스라브	116	116	임대
화북분소	2014	경북 상주시 화북면 문장대2길 180	철근콘크리트 모임스라브	200	228	
쌍곡분소	1995	충북 괴산군 칠성면 쌍곡로 209	목구조(통나무)	131	131	
한 라 산						
한라산사무소	1990	제주특별자치도 제주시 1100로 2070-61	철근콘크리트조	231	409	
성판악사무소	2011	제주특별자치도 제주시 조천읍 516로 1865	철근콘크리트조	201	201	
영실사무소	2003	제주특별자치도 서귀포시 영실로 246	철근콘크리트조	298	347	
관음사지구안내소	1992	제주특별자치도 제주시 오등동 산 180-2	철근콘크리트조	318	342	
돈내코지구안내소	2009	제주특별자치도 서귀포시 돈내코로 296-127	경량 철골조	47	47	
내 장 산						
내장산사무소	1989	전북 정읍시 내장동 내장산로 936	철근콘크리트	329	598	
내장산백암사무소	2017	전북 장성군 북하면 백양로 1116	철근콘크리트	515	990	
가 야 산						
가야산사무소	2010	경남 합천군 가야면 가야산로 1200	철근콘크리트	1,149	1,863	
가천분소	1987	경북 성주군 수륜면 가야산식물원길 17	라멘평스라브	124	124	
덕 유 산						
덕유산사무소	2016	전북 무주군 설천면 구천동 1로 159	철근콘크리트	1,030	1,826	
남덕유분소	1993	경남 거창군 북상면 송계사길 208	목구조(통나무)	79	79	
적상분소	1994	전북 무주군 적상면 산성로 330	조적스라브	60	60	
오 대 산						
오대산사무소	1994	강원 평창군 진부면 오대산로 2	철근콘크리트	419	875	
소금강분소	1976	강원 강릉시 연곡면 소금강길 500	조적스라브	81	81	임대
계방산분소	2013	강원 평창군 용평면 지옆골길 1	철근콘크리트	158	199	

구분	설치년도	위치	형식	규모(㎡)		비고
				건축면적	연면적	
주 왕 산						
주왕산사무소	2006	경북 청송군 부동면 공원길 169-7	철근콘크리트	629	1,540	
영덕분소	1997	경북 영덕군 영덕읍 군청1길 14	철근콘크리트	325	579	
절골분소	1994	경북 청송군 부동면 주산지길 121-170	철근콘크리트	162	204	
태 안 해 안						
태안해안사무소	1991	충남 태안군 태안읍 귀실길 9	철근콘크리트	361	824	
원북분소	2009	충남 태안군 원북면 방갈리 옥파로 1152-37	철근콘크리트	242	352	
남면분소	1998	충남 태안군 남면 몽산포길 54	철근콘크리트	247	267	
소근분소	2012	충남 태안군 소원면 소근로 52	철근콘크리트	188	282	
안면도분소	2010	충남 태안군 안면읍 창기리 삼봉길 195	철근콘크리트	220	316	
다 도 해 해 상						
다도해해상사무소	1988	전남 완도읍 완도읍 개포로 62번길 17-12	라멘모임스라브	596	791	
여수분소	1998	전남 여수시 돌산읍 향일암로 164	라멘모임스라브	61	61	
고흥분소(팔영산)	1999	전남 고흥군 점암면 성기리 능가사로 292	철근콘크리트	213	213	
거문도분소	2006	전남 여수시 삼산면 거문도등대길 62	철근콘크리트	148	148	
보길도분소	2012	전남 완도군 보길면 부황길 12	철근콘크리트	145	175	
청산도분소	2016	전남 완도군 청산면 청산로 76	철근콘크리트	179	232	
금오도분소	2013	전남 여수시 남면 금오로 446-1	조적스라브	56	89	임대
다도해해상서부사무소	2004	전남 목포시 통일로 102-1	철근콘크리트	529	1,068	
흑산도분소	2017	전남 신안군 흑산면 흑산일주로 265-1	철근콘크리트	258	391	
진도분소	2013	전남 진도군 임회면 서망항길 28	철근콘크리트	179	227	
비금도초분소	1987	전남 신안군 도초면 서남문로 1524	조적	165	274	임대
치 악 산						
치악산사무소	2008	강원 원주시 소초면 무쇠점2길 26	철근콘크리트조	721	1,312	
금대분소	2013	강원 원주시 판부면 영원산성길 372	철근콘크리트조	133	133	
월 악 산						
월악산사무소	2016	충북 제천시 한수면 미륵송계로 1647	철근콘크리트조	1,087	1,737	
단양분소	2015	충북 단양군 단성면 상선암길 10-9	철근콘크리트조, 모임스라브	396	686	
덕산분소	2016	충북 제천시 덕산면 월악산로4길 18	철근콘크리트조	217	301	
문경분소	2001	경북 문경시 문경읍 온천강변2길 3	철근콘크리트조, 평스라브	315	411	임대
북 한 산						
북한산사무소	1993	서울 성북구 보국문로 262	철근콘크리트조	528	672	
북한산성분소	1995	서울 은평구 대서문길 64	목구조(통나무)	128	137	

구분	설치년도	위치	형식	규모(㎡)		비고
				건축면적	연면적	
구기분소	1994	서울 종로구 비봉2길 90	목구조(통나무)	58	58	
수유분소	1998	서울 강북구 4.19로 28길	철근콘크리트조	123	123	
우이분소	2012	서울 강북구 삼양로173길 112	철근콘크리트조	151	213	
북한산도봉사무소	1988	경기 의정부시 망월로 28번길 51-97	벽돌조적+미장+본타일	235	551	임대
도봉분소	2012	서울 도봉구 도봉산길86(도봉동)	철근콘크리트조	312	525	
송추분소	2014	경기 양주시 장흥면 호국로 550번길 102-187 (울대리521번지)	철근콘크리트조+ 목재사이딩	227	360	
소 백 산						
소백산사무소	1990	경북 영주시 풍기읍 죽령로 1720번길 76	라멘박공스라브	486	649	
부석분소	2002	경북 영주시 부석면 부석사로 298번길	철근콘크리트조	127	255	임대
소백산사무소	2012	충북 단양군 가곡면 남한강로 494	철근콘크리트조	1,296	3,450	임대
죽령분소	1995	충북 단양군 대강면 소백산길 446	철근콘크리트조	641	761	
월 출 산						
월출산사무소	1990	전남 영암군 영암읍 천황사로 280-43	라멘모임스라브	471	596	
도갑분소	1993	전남 영암군 군서면 도갑사로 286	조적모임스라브	59	59	
변 산 반 도						
변산반도사무소	2015	전북 부안군 변산면 방파제길 11	철근콘크리트조	1,260	2,354	
내소분소	2010	전북 부안군 진서면 내소사로 159	철근콘크리트조	154	198	
내변산분소	2012	전북 부안군 변산면 중계리 산95-90	철근콘크리트조	199	266	임대
상서분소	2016	전북 부안군 상서면 감교리 732-2	철근콘크리트조	243	243	
무 등 산						
무등산사무소	2003	광주 광역시 동구 동산길 29	철골조	528	807	임대
원효분소	1987	광주 광역시 북구 무등로 1550	철근콘크리트조	30	30	임대
무등산동부사무소	2013	전남 화순군 화순읍 충의로 100	라멘스라브	363	491	임대
담양분소	2014	전남 담양군 남면 가사문학로 1132	라멘스라브	236	337	
태 백 산						
태백산사무소	2016	강원도 태백시 소도동 47-20	철근콘크리트조	394	512	임대
검룡소분소	미상	강원도 태백시 창죽동 153	목재	15	15	임대
병오분소	2011	경북 봉화군 석포면 대현리 90-5	철근콘크리트조	60	91	임대

2. 탐방안내소

공원명	시설명	위치	연면적 (㎡)	설치년도	비 고
계		14개소(한라산 3개소 포함)	13,125		
지 리 산	화 엄 사	전남 구례군 마산면 화엄사로 372	724	1993	
	뱀 사 골	전북 남원시 산내면 와운길 10	1,263	2006	
	중 산 리	경남 산청군 시천면 지리산대로 345	874	2007	
계 룡 산	동 학 사	충남 공주시 반포면 동학사1로 326	103	2002	
설 악 산	설 악 동	강원 속초시 설악로 833	2,053	2005	
한 라 산	어 리 목	제주 제주시 1100로 2070-61	1,458	2007	
	성 판 악	제주 제주시 조천읍 교래리 산137-24	1,758	2011	
	관 음 사	제주 제주시 산록북로 588(오등동)	2,001	2014	
내 장 산	내 장 사	전북 정읍시 내장동 내장산로 1207	750	1998	
주 왕 산	상 의	경북 청송군 부동면 공원길 146	342	1995	
월 악 산	단 양	충북 단양군 단성면 가산리 776번지	686	2014	
북 한 산	정 릉	서울 성북구 보문국로 215	253	2001	
월 출 산	천 황	전남 영암군 영암읍 천황사로 280-43	270	2009	
소 백 산	천 동	충북 단양군 단양읍 소백산 등산길 103	590	2016	

3. 탐방지원센터

사무소명	설치년도	명칭	위치	구조	건물면적 (㎡)	비고
계			115개소(한라산 3개소 포함)		3,710.4	
지 리 산	2005	청 학 동	경남 청암면 도인촐길 79	목 조	26.0	
	2001	백 무 동	경남 함양군 마천면 백무동로 366	목 조	13.5	
	2005	중 산 리	경남 산청군 시천면 지리산대로 345	목 조	30.2	
	2014	삼 장	경남 산청군 삼장면 평촌유평로 245	목 조	12.0	
	2000	거 림	경남 산청군 시천면 세석길 217-26	목 조	12.0	
	2016	두 지 동	경남 함양군 마천면 추정리 512-1	철근콘크리트	19.5	
지리산북부	2007	뱀 사 골	전북 남원시 산내면 와운길 10	조립식판넬	18.0	
	2007	구 룡	전북 남원시 주천면 정령치로 228	조립식판넬	12.0	
지리산남부	2006	성 삼 재	전남 구례군 산동면 노고단로 1068	조립식 판넬	35.0	
	1987	피 아 골	전남 구례군 토지면 내동리 산26	철근콘크리트	186.3	
경 주	2015	삼 릉	경북 경주시 배동 1148	목 조	18.0	
	2013	암 곡	경북 경주시 암곡동 산426	목 조	14.0	
	2014	토 함 산	경북 경주시 진현동 산70-1	목 조	18.0	
계 룡 산	1995	천 정	충남 공주시 반포면 천장이길 18	목 조	12.0	
	1996	상 신	충남 공주시 반포면 상하신길 453	조립식 판넬	8.8	
	1988	갑 사	충남 공주시 계룡면 갑사로 519	조적조	9.0	
	1993	신 원 사	충남 공주시 계룡면 양화리 산 6	목 조	83.0	
	2006	수 통 골	대전 유성구 수통골로 47-3	조립식 판넬	15.0	
한 려 해 상	2012	금 산	경남 남해군 상주면 남해대로 918-13번지	철근콘크리트	18.0	
	2008	복 곡	경남 남해군 이동면 보리암로 586번지	컨테이너	18.0	
	2013	초 양 도	경남 사천시 삼천포대교로 112번지	철근콘크리트	51.5	
한 려 동 부	2009	달 아	경남 통영시 산양읍 산양일주로 1115	컨테이너	18.0	
	2007	한 산	경남 통경시 한산면 한산일주로 96	철근콘크리트	62.0	
설 악 산	1995	설 악 동	강원 속초시 설악동 설악산로 1061	조적조	127.5	
	2007	약 수 터	강원 양양군 서면 오색 약수길	목 조	9.0	
	1991	남 설 악	강원 양양군 서면 설악로 801	조적조	79.0	
	1998	용소폭포	강원 양양군 서면 설악로 1	목 조	5.3	
	2006	백 담	강원 인제군 북면 백담로 150	철근콘크리트	151.0	
	1993	장 수 대	강원 인제군 북면 설악로 4193	목 조	61.0	

사무소명	설치년도	명칭	위치	구조	건물면적 (㎡)	비고
설 악 산	2000	한 계 령	강원 양양군 서면 설악로 1	목 조	8.0	
	2006	흘 림 골	강원 양양군 서면 설악로 1	목 조	9.0	
	2008	남 교 리	강원 인제군 북면 십이선녀탕길 83-1	목 조	4.0	
속 리 산	2006	법 주 사	충북 보은군 속리산면 사내5길 15	컨테이너	15.9	
	2012	화 양 동	충북 괴산군 청천면 화양동길 81	컨테이너	21.5	
	2006	화 북	경북 상주시 화북면 문장대길 2길 232	목재철골조	51.0	
	2006	쌍 곡	충북 괴산군 칠성면 쌍곡로 209	조적조	12.0	
	2015	대 야 산	경북 문경시 가은읍 완장리 464-1	컨테이너	36.0	
한 라 산	1995	관 음 사 지 구	제주 제주시 산록북로 588(오등동)	철근콘크리트	11.0	
	1990	어 리 목	제주 제주시 1100로 2070-61(해안동)	철근콘크리트	35.0	
	2009	영 실	제주 서귀포시 영실로 203	스텐구조물	4.5	
내 장 산	1976	내 장	전북 정읍시 내장동 내장산로 938	철근콘크리트	33.0	
	2001	서 래	전북 정읍시 쌍암동 내장호반로 266-3	목 조	7.6	
내장산백암	1993	백 양	전남 장성군 북하면 약수리 148-3	철근콘크리트	31.2	
	2005	남 창	전남 장성군 북하면 신성리 445	목 조	6.7	
가 야 산	1991	청 량 동	경남 합천군 가야면 청량동길 98	조적조	21.0	
	1998	백 운 동	경북 성주군 수륜면 가야산식물원길 52	목 조	36.4	
	2011	소 리 길	경남 합천군 가야면 무릉동길 31	목 조	11.0	
덕 유 산	1989	구 천 동	전북 무주군 설천면 백련사길 21	조적조	23.4	
	1991	안 성	전북 무주군 안성면 칠연로 608	조적조	64.0	
	2008	설 천	전북 무주군 설천면 만선로 185	목 조	52.0	
	1990	영 각	경남 함양군 서상면 덕유월성로 547-36	철근콘크리트	52.3	
오 대 산	1996	진 고 개	강원 평창군 대관령면 진고개로1260	컨테이너	18.0	
	1993	상 원	강원 평창군 진부면 오대산로1209	목 조	23.3	
	1993	내 면	강원 평창군 용평면 운두령로486	컨테이너	21.3	
주 왕 산	2000	상 의	경북 청송군 부동면 공원길 146	목 조	18.0	
	1998	월 외	경북 청송군 청송읍 달기폭포길	목 조	11.0	
	2016	갓 바 위	경북 영동군 달산면 용전리 갓바위	철근콘크리트	15.0	
태 안 해 안	2014	몽 산 포	충남 태안군 남면 몽산포길 57	철근콘크리트	48.3	
	2013	학 암 포	충남 태안군 원북면 옥파로 1152-37	철근콘크리트	80.0	
	2011	기 지 포	충남 태안군 안면읍 해안관광로 745-19	철골조	60.0	

사무소명	설치년도	명칭	위치	구조	건물면적 (㎡)	비고
다도해해상	1995	정 도 리	전남 완도군 완도읍 구계등길 48	철근콘크리트	213.0	
	2012	팔 영 산	전남 고흥군 점암면 성기리 능가사로 292	컨테이너	32.0	
다도해서부	1986	홍 도	전남 신안군 흑산면 홍도리 1길 36	철근콘크리트	66.6	
치 악 산	2007	구 룡	강원 원주시 소초면 구룡사로 451	목 조	18.0	
	1989	황 골	강원 원주시 소초면 황골로 580	조 적	54.5	
	1993	성 남	강원 원주시 신림면 성남로 441	조 적	126.0	
	2004	곧 은 재	강원 원주시 행구동 행구로 577	목 조	9.0	
	2000	행 구	강원 원주시 행구동 고문골길 169	목 조	7.0	
	2004	부 곡	강원 횡성군 강림면 태종로 부곡6길 141	목 조	18.0	
월 악 산	1992	송 계	충북 제천시 한수면 미륵송계로 1625	목 조	18.0	
	1994	사 문 리	충북 충주시 수안보면 미륵송계로 614	철근콘크리트	63.0	
	1990	덕 주	충북 제천시 한수면 미륵송계로2길 25	목 조	6.0	
	2013	만 수	충북 충주시 수안보면 미륵송계로 988	컨테이너	13.0	
북 한 산	2013	백 운 대	서울 강북구 삼양로179길 193-24 (우이동)	철근콘크리트	17.6	
	2000	아카데미	서울 강북구 한천로203길 2 (수유동)	목 조	6.0	
	1993	정 릉	서울 성북구 정릉4동 보국문로 262길	목 조	20.0	
	2001	구 기	서울 종로구 비봉2길 72 (구기동)	목 조	6.0	
	2006	비 봉	서울 종로구 비봉길 119 (구기동)	목 조	6.0	
	2005	북한산성	서울 은평구 대서문길 45 (진관동)	목 조	12.0	
	1993	삼 천	서울 은평구 연서로54길 33 (진관동)	조적조	107.0	
	2009	우 이	서울 강북구 삼양로 181길 349	목 조	12.0	
	2009	우 이 둘 레 길	서울 강북구 삼양로173길 120	목 조	10.0	
	2009	둘 레 길	서울 강북구 한천로200길 10 (수유동)	철근콘크리트	265.0	
북한산도봉	2006	도 봉	서울 도봉구 도봉산길 65-11	목 조	13.3	
	2010	원 도 봉	경기 의정부시 망월로 28번길 205	목 조	8.0	
	1989	회 룡	경기 의정부시 전좌로 155번길 82	목 조	58.0	
	2013	오 봉	경기 양주시 장흥면 호국로 550번길 172-41	목 조	9.0	
	2009	교 현	경기 양주시 장흥면 북한산로 102번길 93	목 조	12.0	

사무소명	설치년도	명칭	위치	구조	건물면적 (㎡)	비고
소 백 산	1991	희 방	경북 영주시 풍기읍 죽령로 1720번길 50	조적조	21.6	
	2001	삼 가	경북 영주시 풍기읍 삼가로 509	목 조	20.8	
	2013	초 암	경북 영주시 순흥면 죽계로 315길 286	목 조	37.5	
소백산북부	2002	죽 령	충북 단양군 대강면 소백산길 17	목 조	20.0	
	2000	천 동	충북 단양군 단양읍 소백산등산길 103	목 조	10.0	
	2002	어 의 곡	충북 단양군 가곡면 소백산등산길 643	목 조	10.0	
월 출 산	2014	천 황	전남 영암군 영암읍 천황사로 280-43	컨테이너	32.5	
	2000	경 포 대	전남 강진군 성전면 백운로 146-1	철근콘크리트	26.9	
변 산 반 도	2000	격 포	전북 부안군 변산면 변산해변로 8	목 조	21.1	
	2011	개 암	전북 부안군 상서면 개암로 213	컨테이너	20.0	
	2010	내 소	전북 부안군 진서면 내소사로 191	철근콘크리트	48.0	
무 등 산	2008	증 심	광주 광역시 동구 증심사길 71	철근콘크리트	21.8	
	2013	청 풍	광주 광역시 북구 석곡로 6	철근콘크리트	11.3	
	2014	풍 암	광주광역시 북구 금곡동 산183번지	목 조	16.5	
	2015	용 연	광주광역시 동구 용연동 461번지	목 조	11.3	
	2015	장 불 재	광주광역시 동구 용연동 산354-5번지	목 조	12.0	
무등산동부	2013	만 연	전남 화순군 화순읍 동구리 168-10	목 조	18.0	
	2013	수 만 리	전남 화순군 화순읍 중지길 200	목 조	18.0	
	2014	도 원	전남 화순군 이서면 영평리 921	목 조	30.6	
	2015	함 충 재	전남 담양군 남면 연천리 466	목 조	28.8	
태 백 산	-	검 룡 소	강원도 태백시 창죽동	-	8	
	1999	유 일 사	강원도 태백시 혈동	-	37	
	-	화 방 재	강원도 태백시 혈동	-	8	
	-	두문동재	강원도 정선군 고한읍 고한리	-	7	
	2016	병 오	경북 봉화군 석포면 대현리	-	-	

4. 대피소

사무소명	명칭	설치년도	위치	면적(㎡)	수용력	관리자
계	28개소			6,339	1,981	
지리산	장터목	1997	경남 함양군 마천면 백무동로373	657	155	공단(직)
	세석	1995	경남 산청군 시천면 세석길 217-573	676	240	〃
	벽소령	1996	경남 하동군 화개면 화개로 1282-214	449	120	〃
	치밭목	2017	경남 산청군 삼장면 평촌유평로 1404	297	60	〃
	로타리	1978	경남 산청군 시천면 지리산대로 320-103	109	30	〃
지리산북부	연하천	1982	전북 남원시 산내면 와운길 324	226	95	〃
지리산남부	노고단	1987	전남 구례군 산동면 노고단리 1068-321	380	108	〃
	피아골	1984	전남 구례군 토지면 내동리 산26번지	81	36	공단(임)
설악산	중청	1995	강원 양양군 대청봉길 1	469	115	공단(직)
	소청	2012	강원 인제군 북면 백담로 1755	379	76	〃
	희운각	1986	강원 인제군 북면 백담로 1925	76	30	〃
	양폭	2013	강원 속초시 설악산로 1119-542	75	14	〃
	수렴동	2008	강원 인제군 북면 백담로 1220	50	18	〃
한라산	어리목	1986	제주 제주시 1100로 2070-61	131	50	제주특별자치도
	윗세(1)	1996	제주 제주시 애월읍 1100로 2070-510	47	60	문화재청
	윗세(2)	2008	제주 제주시 애월읍 1100로 2070-510	200	100	〃
	속밭	2008	제주 제주시 조천읍 교래리 산 137-2	33	25	〃
	진달래밭	2007	제주 서귀포시 남원읍 하예리 산 1	199	100	〃
	탐라계곡	1970	제주 제주시 오라동 산 107	29	40	제주특별자치도
	삼각봉	2008	제주 제주시 오라동 산 107-20	160	80	문화재청
	평괴	1975	제주 서귀포시 토평동 산 1	47	60	제주특별자치도
덕유산	향적봉	1984	전북 무주군 설천면 삼공리 산 109	92	38	공단(임)
	삿갓골재	1999	경남 거창군 북상면 월성리 산282-3	123	46	공단(직)
오대산	노인봉	1985	강원 강릉시 연곡면 소금강길 487	42	10	공단(무)
북한산	북한	1997	경기 고양시 덕양구 북한동 산1-1	76	30	공단(무)
	백운	1996	경기 고양시 덕양구 효자동 산 1-1	175	50	개인운영
북한산도봉	도봉	1970	서울 도봉구 도봉동 산31	300	70	공단(임)
소백산북부	제2연화봉	1995	충북 단양군 대강면 소백산길 446	761	125	공단(직)

5. 야영장

공원명	명칭	설치년도	위치	면적(㎡)	소유자	관리자	야영동수(동)	야영료 징수	비고
계	41개소			1,678,357			3,207		
지리산	백무동	1994	경남 함양군 마천면 백무동로 369일원	19,034	환경부	공단	52	○	
	중산리	1995	경남 산청군 시천면 지리산대로 320-2	5,977	환경부	공단	17	○	
	소막골	2003	경남 산청군 삼장면 평촌리 산118-1	15,000	환경부	공단	28	○	
	내원사	2007	경남 산청군 삼장면 대포리 산106-2	16,500	환경부	공단	53	○	
지리산북부	뱀사골자동차	1987	전북 남원시 산내면 와운길 10	2,043	전북	공단	30	○	
	뱀사골	1987	전북 남원시 산내면 와운길 29	3,451	전북	공단	30	○	
	달궁	1987	전북 남원시 산내면 덕동리 281	40,540	환경부	공단	270	○	
	덕동	2008	전북 남원시 산내면 지리산로 593	7,200	환경부	공단	58	○	
지리산남부	피아골	2015	전남 구례군 토지면 내동리 산 69-2	5,995	환경부	공단	33	○	임시(휴업)
계룡산	동학사	1988	충남 공주시 반포면 동학사2로 115-16	5,000	환경부	공단	22	○	
한려동부	학동	2013	경남 거제시 동부면 학동리 257-1	28,170	환경부	공단	127	○	
설악산	설악동	1988	강원 속초시 설악동 375-3	136,550	강원도	공단	209	○	
한라산	관음사지구야영장	1995	제주 제주시 산록북로 588	50,248	제주특별자치도	제주특별자치도	67	○	
내장산	내장	1984	전북 정읍시 내장동 92-2	7,428	전북	공단	70	○	
내장산백암	가인	1987	전남 장성군 북하면 약수리 108	11,838	전남	공단	52	○	
가야산	치인	1985	경남 합천군 가야면 치인4길 12	5,000	환경부	공단	26	○	
	삼정	1985	경남 합천군 가야면 치인4길 12	5,000	환경부	공단	19	○	
	백운동	1985	경북 성주군 수륜면 백운리 1833-2	19,841	성주군	공단	27	○	
덕유산	덕유대	1982	전북 무주군 설천면 백련사길2				426	○	
	덕유대자동차	1995	전북 무주군 설천면 백련사길2	967,646	환경부, 전북	공단	74	○	
	덕유대풀옵션	2013	전북 무주군 설천면 백련사길2				15	○	

공원명	명칭	설치년도	위치	면적(㎡)	소유자	관리자	야영동수(동)	야영료 징수	비고
오대산	소금강	1999	강원 강릉시 연곡면 삼산리 87	31,140	환경부	공단	174	○	
주왕산	상의자동차	1989	경북 청송군 부동면 상의리 368	16,586	환경부	공단	60	○	
태안해안	몽산포	2000	충남 태안군 남면 몽산포길 63-43	34,110	환경부	공단	159	○	임시(임대)
	학암포	2009	충남 태안군 원북면 옥파로 1152-37	27,620	환경부	공단	100	○	
	삼봉	1997	충남 태안군 안면읍 창기리 1304-3 일원	22,000	환경부	공단	25	○	
다도해해상	염포	1996	전남 고흥군 봉래면우주로 3844	8,201	환경부	공단	15	×	
	팔영산	2008	전남 고흥군 점암면 팔봉길 19-51	22,385	능가사	공단	62	○	
다도해서부	시목	1999	전남 신안군 도초면 오류리 965-2	6,061	환경부	공단	30	×	
치악산	구룡	2007	강원 원주시 소초면 학곡리 920	16,000	환경부	공단	68	○	
	금대	1998	강원 원주시 판부면 영원산성길 372	22,226	환경부	공단	46	○	
월악산	닷돈재자동차	2015	충북 제천시 한수면 송계리 70-2	26,000	환경부	공단	124	○	
	닷돈재풀옵션	2013	충북 제천시 한수면 송계리 70-2				56	○	
	덕주	1993	충북 제천시 한수면 미륵송계로 1405	18,920	환경부	공단	200	○	
	용하	2007	충북 제천시 덕산면 월악리 산1-52	16,000	환경부	공단	63	○	
	송계	1991	충북 제천시 한수면 미륵송계로 1625	12,095	환경부	공단	74	○	
소백산	삼가	2001	경북 영주시 풍기읍 삼가로 509	8,045	환경부	공단	45	○	
소백산북부	남천풀옵션	1993	충북 단양군 영춘면 남천계곡로 323 일원	7,364	환경부	공단	62	○	
월출산	천황사	1992	전남 영암군 영암읍 천황사로 280-73	6,955	환경부	공단	42	○	
무등산동부	도원자동차	2017	전남 화순군 이서면 영평리 산93번지 일원	9,870	환경부	공단	59	×	임시(미개장)
태백산	당골	2012	강원도 태백시 소도동 322-3	14,318	강원도	태백시	38	×	태백시 운영

6. 주차장

사무소별	명칭	설치년도	위치	소유자	관리자	면적	주차가능대수			주차료 징 수	비고
							계	대형	소형		
계	117개소					1,084,671	18,772	2,369	16,403		
지 리 산	5개소					22,654	516	37	479		
	쌍계사대형	1984	경남 하동군 화개면 화개로 533-1 일원	환경부	공 단	7,100	155	19	136	×	
	쌍계사소형	1988	경남 하동군 화개면 삼신리 5-1 일원	환경부	공 단	2,400	30	10	20	×	
	중산리	1996	경남 산청군 시천면 지리산대로 345 일원	환경부	공 단	4,679	179	-	179	○	
	대원사	1997	경남 산청군 삼장면 유평리 산 3-1	환경부	공 단	2,069	35	-	35	×	
	추성리	1998	경남 함양군 마천면 추성리 338-1 일원	환경부	공 단	6,406	117	8	109	○	
지리산북부	3개소					21,387	291	40	251		
	반선	1985	전북 남원시 산내면 부운리 216-1 일원	환경부, 전북	공 단	8,512	80	15	65	○	
	달궁	1985	전북 남원시 산내면 달궁 402 일원	전 북	공 단	10,177	155	23	132	○	
	정령치	1993	전북 남원시 산내면 정령치로 1523	환경부	공 단	2,698	56	2	54	○	
지리산남부	4개소					57,280	1,282	154	1,128		
	화엄사	1986	전남 구례군 마산면 화엄사로 372	환경부	공 단	30,729	830	80	750	×	
	피아골	1987	전남 구례군 토지면 내동리 970 일원	환경부	공 단	10,809	109	38	71	○	
	연곡사	1997	전남 구례군 토지면 내동리 1001-2 일원	연곡사	공 단	4,630	96	9	87		
	성삼재	1991	전남 구례군 산동면 심원길 53-9	환경부	공 단	11,112	247	27	220	○	
경 주	2개소					22,400	230	20	210		
	석굴암	1985	경북 경주시 진형동 973-8	경주시	경주시	20,000	170	20	150	○	
	기림사	1985	경북 경주시 양북면 호암리 428-1	사 찰	경주시	2,400	60	-	60	○	
계 룡 산	4개소					29,215	599	66	533		
	신원사	1987	충남 공주시 계룡면 신원사동길 58 일원	신원사	논산국도관리사무소	7,000	110	10	100	×	
	수통골 제1	1998	대전광역시 유성구 계산동 354-1 일원	대전시	대전시	5,514	177	-	177	×	
	수통골 제2	2016	대전광역시 유성구 덕명동 475-9 일원	국토부	대전시	1,421	12	-	12	×	
	갑사	1996	충남 공주시 계룡면 중장리 138 일원	환경부	공 단	15,280	300	56	244	○	

사무소별	명칭	설치년도	위치	소유자	관리자	면적	주차가능대수			주차료 징 수	비고
							계	대형	소형		
한 려 해 상	5개소					23,265	419	35	384		
	금산입구	1990	경남 남해군 상주면 상주리 산 261-22 일원	환경부/사유	공 단	3,688	71	11	60	○	
	복곡저수지	1996	경남 남해군 이동면 신전리 6-1	환경부	공 단	8,998	151	18	133	○	
	금산분소	2016	경남 남해군 이동면 신전리 산118-14 일원	환경부	공 단	3,677	63		63	○	
	보리암입구	2004	경남 남해군 이동면 보리암로 586 일원	산림청	공 단	3,000	77	-	77	○	
	초양도(사천지구)	2007	경남 사천시 늑도동 476-2 일원	사천시	사천시	3,902	57	6	51	×	
한 려 동 부	6개소					36,400	728	39	689		
	달아	1987	경남 통영시 산양면 연화리 산 7-1	개 인	개 인	951	16	1	15	×	
	해금강	1990	경남 거제시 남부면 갈곶리 72-3	환경부	공 단	9,084	157	14	143	×	
	석개	2000	경남 거제시 남부면 갈곶리 89	환경부	공 단	6,150	92	0	92	×	
	학동	1998	경남 거제시 동부면 거제대로 955	환경부	공 단	8,004	225	24	201	×	
	구조라	2004	경남 거제시 일운면 구조라리 503-3	환경부	공 단	8,650	144	0	144	○	
	연화	2014	경남 통영시 산양읍 연화리 114-1	환경부	공 단	3,561	94	0	94	○	
설 악 산	3개소					12,472	220	19	201		
	용소폭포	1998	강원 양양군 서면 약수길 45	환경부	공 단	1,500	21	3	18	×	
	옥녀탕	1988	강원 인제군 북면 한계리 119-1	강원도	강원도	5,972	111	16	95	×	
	귀둔리	2017	강원 인제군 인제읍 귀둔리 산242-18임	환경부	공단	5,000	88		88	×	
속 리 산	3개소					12,863	214	40	174		
	선유	1990	충북 괴산군 청천면 선유동1길 11	환경부	공 단	5,909	103	12	91	○	
	오송	1994	경북 상주시 화북면 장암리 산 33-3	환경부	공 단	3,639	83	0	83	○	
	화북	2017	경북 상주시 화북면 장암리 1006	환경부	공 단	3,315	28	28	0	○	
한 라 산	6개소					22,137	714	75	639		
	어리목	1980	제주 제주시 1100로 2070-61	산림청	제주특별자치도	6,820	132	12	120	○	
	영실	1980	제주 서귀포시 영실로 246	산림청	제주특별자치도	2,530	251	16	235	○	
	성판악	1991	제주 제주시 조천읍 516로 1865	산림청	제주특별자치도	2,591	78	16	62	×	
	1100고지	1983	제주 서귀포시 1100로 1555	산림청	제주특별자치도	1,296	15	-	15	○	

사무소별	명칭	설치년도	위치	소유자	관리자	면적	주차가능대수			주차료 징 수	비고
							계	대형	소형		
한 라 산	관음사	1994	제주 제주시 산록북로 588	제주특별자치도	제주특별자치도	7,300	188	31	157	○	
	돈내코	2008	제주 서귀포시 상호동 산1-1	제주특별자치도	제주특별자치도	1,600	50	-	50	×	
내 장 산	5개소					124,238	1,374	425	949		
	내장주차장	1977	전북 정읍시 내장호반로 536	환경부	공 단	7,154	151	-	151	○	
	봉룡주차장	1991	전북 정읍시 내장산로 862	환경부	공 단	10,230	329	10	319	○	
	야영장주차장	1990	전북 정읍시 내장산로 836	환경부	공 단	8,548	143	40	103	○	
	내장호	2000	전북 정읍시 내장동 169-1	환경부,정읍시	공 단	94,000	621	363	258	×	
	추령	1990	전북 순창군 복흥면 서마리 727-1	환경부	공 단	4,306	130	12	118	×	
내장산백암	3개소					39,711	849	142	707		
	백양사	1988	전남 장성군 북하면 약수리 299-1 일원	환경부, 장성군, 개인, 사찰	공 단	14,356	481	80	401	○	
	가인	1988	전남 장성군 북하면 약수리 146	환경부	공 단	15,634	220	50	170	○	
	남창	1996	전남 장성군 북하면 신성리 426-1	전 남	공 단	9,721	148	12	136	○	
가 야 산	2개소					9,842	164	25	139		
	치인우회	1980	경남 합천군 가야면 치인리 산16-1	사 찰	공 단	650	47	-	47	○	
	백운동	1987	경북 성주군 수륜면 가야산식물원길 17	성주군	공 단	9,192	117	25	92	×	
덕 유 산	3개소					34,466	574	61	513		
	구천동	1981	전북 무주군 설천면 삼공리 411	환경부	공 단	20,874	350	50	300	×	
	파회	1999	전북 무주군 설천면 삼공리 319-1 일원	환경부	공 단	9,791	153	6	147	×	
	적상	1995	전북 무주군 설천면 북창리 산119-5	무주군	한 전	3,801	71	5	66	×	
오 대 산	5개소					46,140	951	191	760		
	상원사	1990	강원 평창군 진부면 오대산로 905-3	환경부	공 단	4,400	91	20	71	○	
	동피골	1990	강원 평창군 진부면 오대산로 905-3	환경부	공 단	4,800	104	17	87	○	
	월정사	1992	강원 평창군 진부면 오대산로 905-3	환경부	공 단	11,700	166	58	108	○	
	소금강	1998	강원 강릉시 연곡면 진고개로 1263-28	환경부	공 단	17,650	424	38	386	○	
	진고개	1993	강원 평창군 대관령면 진고개로 1260-6	개 인	개 인	7,590	166	58	108	×	

사무소별	명칭	설치년도	위치	소유자	관리자	면적	주차가능대수			주차료 징 수	비고
							계	대형	소형		
주 왕 산	1개소					22,700	351	47	304		
	상의	1989	경북 청송군 부동면 상의리 300	환경부	공 단	22,700	351	47	304	○	
태 안 해 안	3개소					63,890	778	90	688		
	학암포	1993	충남 태안군 원북면 방갈리 515-194 일원	환경부	공 단	27,620	326	77	249	×	
	몽산포	1994	충남 태안군 남면 신장리 355 일원	환경부	공 단	31,870	353	13	340	×	
	삼봉	2010	충남 태안군 안면읍 삼봉길 195 일원	환경부	공 단	4,400	99	-	99	×	
다도해해상	7개소					65,765	1,107	99	1,008		
	구계등지킴터	1987	전남 완도군 완도읍 정도리 118 일원	환경부	공 단	500	20	-	20	×	
	구계등	1996	전남 완도군 완도읍 구계등길 40	환경부	공 단	5,733	93	22	71	×	
	명사십리	1991	전남 완도군 신지면 명사십리길 85-109 일원	환경부	공 단	27,600	573	30	543	○	18년 7월 유료전환
	임포	1996	전남 여수시 돌산읍 향일암로 164	환경부	공 단	17,993	202	23	179	○	18년 7월 유료전환
	신금	1995	전남 고흥군 봉래면 신금리 763-4	환경부	공 단	7,158	102	8	94	×	
	팔영	2011	전남 고흥군 점암면 성기리 능가로 292	고흥군	공 단	3,230	35	16	19	○	
	팔영산야영장	2012	전남 고흥군 점암면 성기리 322-2 일원	환경부	공 단	3,551	82	-	82	○	
다도해서부	1개소					1,974	15	-	15		
	신육리		전남 진도군 조도면 신육리 234	진도군	진도군	1,974	15	-	15	×	
치 악 산	6개소					50,116	947	55	892		
	구룡 제1	1989	강원 원주시 소초면 학곡리 866-1	환경부	공 단	14,710	208	34	174	×	원주시 임대후 무료개방
	구룡 제2	1993	강원 원주시 소초면 검엉터길 7-16	환경부	공 단	17,450	362	-	362	×	
	구룡 제3	1993	강원 원주시 소초면 무쇠점2길 44	환경부	공 단	2,000	189	-	189	×	
	신흥	1974	강원 원주시 소초면 구룡사로 426	구룡사	공 단	2,480	25	-	25	○	
	금대	1993	강원 원주시 판부면 영원산성길 122	환경부	공 단	7,523	78	21	57	×	
	황골	2016	강원 원주시 소초면 흥양리 산 185-3	환경부	공 단	5,953	85	-	85	○	임대계약
월 악 산	5개소					75,722	1,147	178	969		

사무소별	명칭	설치년도	위치	소유자	관리자	면적	주차가능대수			주차료 징 수	비고
							계	대형	소형		
월 악 산	미륵리	1990	충북 충주시 수안보면 미륵리 203	환경부	공 단	19,956	352	67	285	×	
	억수	1996	충북 제천시 덕산면 월악산로 913	제천시	공 단	11,000	290	8	282	○	
	선암	1993	충북 단양군 단성면 대잠리 563	환경부	공 단	7,700	219	17	202	×	
	장회리	1994	충북 단양군 단성면 장회리 14-2	충 북	충 북	12,066	112	62	50	×	
	상선암	2007	충복 단양군 단성면 가산리 777	환경부	공 단	25,000	174	24	150	○	
북 한 산	4개소					33,453	995	17	978		
	도선광장	1997	서울 강북구 삼양로 173길 462	환경부	공 단	1,750	65	5	60	×	
	정릉	1999	서울 성북구 보국문로 262	환경부	공 단	3,900	100	-	100	○	
	북한산성 제1	1999	서울 은평구 진관내동 120-1(현 진광동280)	환경부	공 단	19,041	517	12	505	○	
	북한산성 제2	1997	서울 은평구 진관내동 93-9(현 진관동278)	환경부	공 단	8,762	313	-	313	○	
북한산도봉	5개소					22,001	510	29	481		
	원도봉 제1주차장	1978	경기 의정부시 망월로28번길 51-106	의정부시	공 단	1,480	45	15	30	×	
	원도봉 제2주차장	1979	경기 의정부시 호원동 산93-31	개인	공 단	540	27	9	18	×	
	원도봉 제3주차장	2001	경기 의정부시 망월로28번길 51-95 일원	환경부	공 단	4,790	67	-	67	×	
	송추 제1주차장	2008	경기도 양주시 장흥면 울대리421-6 일원	국해부 (서울고속도로)	공 단	5,273	169	5	164	○	
	송추 제2주차장	2013	경기도 양주시 장흥면 울대리527 일원	환경부, 국해부 (서울고속도로)	공 단	9,918	202	-	202	○	
소 백 산	7개소					48,240	748	165	583		
	희방 제1	1991	경북 영주시 풍기읍 죽령로 1720번길 50	환경부	공 단	1,927	43	30	13	×	
	희방 제2	1991	경북 영주시 풍기읍 죽령로 1720변길 278	환경부	공 단	414	17	-	17	×	
	희방제3(집단시설)	1995	경북 영주시 풍기읍 수철리 322-1	환경부	공 단	14,360	104	30	74	×	
	삼가	1997	경북 영주시 풍기읍 삼가로 476	환경부	공 단	5,039	83	20	63	○	
	배점	1992	경북 영주시 순흥면 배점리 201-1	환경부	공 단	3,000	40	10	30	×	
	부석	1987	경북 영주시 부석면 북지리 300	영주시	공 단	16,900	370	70	300	○	
	초암	2013	경북 영주시 순흥면 죽계로315번길 286	환경부	공 단	6,600	91	5	86	×	

사무소별	명칭	설치년도	위치	소유자	관리자	면적	주차가능대수			주차료 징 수	비고
							계	대형	소형		
월 출 산	6개소					49,980	776	97	679		
	천황사	1998	전남 영암군 영암읍 개신리 484-44 일원	환경부	공 단	11,970	300	50	250	○	
	경포대	2000	전남 강진군 성전면 월남리 1170-2	환경부	공 단	4,650	89	9	80	○	
	무위사	2000	전남 강진군 성전면 월하리 1172-4 일원	무위사	강진군	4,800	51	9	42	×	
	도갑 1	2001	전남 영암군 군서면 도갑리 산49-21	환경부	공 단	14,200	150	18	132	○	
	도갑 2	2010	전남 영안군 군서면 도갑리 산49-8 일원	도갑사	공 단	4,900	25	11	14	○	
	천황 2	2013	전남 영암군 영암읍 개신리 484-41 일원	환경부	공 단	9,460	161	-	161	○	
변 산 반 도	5개소					51,167	903	83	820		부안군임대 -무상운영
	격포	2000	전북 부안군 변산면 격포리 282-21	환경부	공 단	8,100	172	16	156	×	
	내변산	2012	전북 부안군 변산면 중계리 617-5 일원	부안군	공 단	10,829	138	12	126	○	
	개암	1988	전북 부안군 상서면 감교리 725-2 일원	부안군	부안군	1,876	47	-	47	×	
	남여치	2014	전북 부안군 변산면 내변산로 232 일원	환경부	공 단	4,974	55	3	52	×	
	내소사	2009	전북 부안군 진서면 석포리 251-5	환경부	공 단	25,388	491	52	439	○	
무 등 산	2개소					38,111	588	30	558		
	증심사1	2009	광주광역시 동구 운림동 423번지 일원	광주시	광주시	29,516	448	30	418	○	
	원효사	1983	광주광역시 북구 무등로 1550	원효사	원효사	8,595	140	-	140	○	
태 백 산	6개소					47,082	782	110	672		
	당골 1	1989	강원도 태백시 소도동 236	강원도	공 단	6,764	107	-	107	×	
	당골 2	1989	강원도 태백시 소도동 331-2	강원도	공 단	6,497	80	80	0	×	
	당골 3	1989	강원도 태백시 소도동 322-2	강원도	공 단	6,069	154	-	154	×	
	당골 4	1994	강원도 태백시 소도동 322 외5필지	강원도/태백시	공 단	6,696	30	30	0	×	
	유일사	1999	강원도 태백시 혈동 260-68 외3필지	태백시	공 단	10,654	182	0	182	×	
	백단사	1998	강원도 태백시 혈동 55-5 외4필지	태백시	공 단	10,402	229	-	229	×	

7. 화장실

사무소명	고정식 화장실			비 고
	소 계	수세식	수거식	
계	324	302	22	
지 리 산				
지리산사무소	20	11	9	
지리산북부사무소	13	12	1	
지리산남부사무소	10	9	1	
경 주	2	2	0	
계 룡 산	10	10	0	
한 려 해 상				
한려해상사무소	7	7	0	
한려해상동부사무소	16	16	0	
설 악 산	20	19	1	
속 리 산	17	16	1	
한 라 산	10	8	2	
내 장 산				
내장산사무소	13	12	1	
내장산백암사무소	10	10	0	
가 야 산	10	10	0	
덕 유 산	23	23	0	
오 대 산	11	11	0	
주 왕 산	6	4	2	
태 안 해 안	16	16	0	
다 도 해 해 상				
다도해해상사무소	14	14	0	
다도해해상서부사무소	9	9	0	
치 악 산	12	12	0	
월 악 산	14	14	0	
북 한 산				
북한산사무소	12	12	0	
북한산도봉사무소	5	4	1	
소 백 산				
소백산사무소	5	5	0	
소백산북부사무소	3	2	1	
월 출 산	7	7	0	
변 산 반 도	12	11	1	
무 등 산				
무등산사무소	9	9	0	
무등산동부사무소	1	1	0	
태 백 산	7	6	1	

8. 안내표지판

공원명	유형별												비고
	계	랜드마크	종합	공원구역	지구세부	명소	계도	시설유도	이정표	다목적위치	생태해설	기타	
계	14,419	154	344	248	262	567	2,657	515	4,540	2,920	1,957	255	
지리산													
지리산사무소	748	6	6	2	9	12	119	8	173	270	139	4	
지리산북부사무소	373	4	8	-	6	22	62	8	89	91	74	9	
지리산남부사무소	358	5	19	3	12	-	102	13	61	73	70	-	
경주	690	14	14	1	2	39	127	-	270	138	85	-	
계룡산	341	4	9	4	1	6	81	20	102	61	51	2	
한려해상													
한려해상사무소	185	5	10	4	5	19	50	7	41	11	30	3	
한려해상동부사무소	560	7	12	8	11	32	115	35	170	97	71	2	
설악산	628	7	6	2	3	18	148	22	146	178	96	2	
속리산	566	6	7	13	21	18	90	18	136	196	57	4	
한라산	425		17	6	-	3	23	-	92	142	138	4	
내장산													
내장산사무소	376	3	7	2	2	71	76	27	90	66	26	6	
내장산백암사무소	318	4	3	2	3	10	88	21	79	57	49	2	
가야산	297	3	11	6	3	25	68	11	60	46	62	2	
덕유산	360	8	6	5	26	34	23	7	92	146	3	10	
오대산	548	5	15	11	1	10	93	48	131	107	88	39	
주왕산	382	3	8	8	15	23	78	3	84	91	68	1	
태안해안	1,081	4	21	20	2	31	139	46	721	2	57	38	
다도해해상													
다도해해상사무소	400	12	18	8	10	10	114	16	129	29	51	3	
다도해해상서부사무소	322	7	30	2	12	12	122	7	62	32	33	3	
치악산	338	7	10	9	8	7	68	8	90	74	50	7	
월악산	734	6	8	12	13	30	89	55	250	163	108	-	
북한산													
북한산사무소	1,160	3	20	9	10	38	311	10	402	204	86	67	
북한산도봉사무소	675	5	14	2	43	17	78	21	227	95	151	22	
소백산													
소백산사무소	508	2	9	10	1	11	67	35	152	112	95	14	
소백산북부사무소	309	2	4	5	6	7	49	16	82	67	70	1	
월출산	345	5	10	7	7	28	74	33	79	47	52	3	
변산반도	343	6	5	9	10	10	71	7	96	88	38	3	
무등산													
무등산사무소	588	3	14	21	-	15	83	12	238	168	30	4	
무등산동부사무소	268	4	20	57	14	9	45	-	99	15	5	-	
태백산	193	4	3	-	6	-	4	1	97	54	24	-	

별첨 2018 국립공원기본통계 용어집

순번	용어명	용어설명
1	자연공원	국립공원 · 도립공원 · 군립공원(郡立公園) 및 지질공원
2	국립공원	우리나라의 자연생태계나 자연 및 문화경관(이하 "경관"이라 한다)을 대표할 만한 지역으로서 자연공원법 제4조 및 제4조의2에 따라 지정된 공원
3	도립공원	도 및 특별자치도(이하 "도"라 한다)의 자연생태계나 경관을 대표할 만한 지역으로서 자연공원법 제4조 및 제4조의3에 따라 지정된 공원
4	광역시립공원	특별시 · 광역시 · 특별자치시(이하 "광역시"라 한다)의 자연생태계나 경관을 대표할 만한 지역으로서 자연공원법 제4조 및 제4조의3에 따라 지정된 공원
5	군립공원	군의 자연생태계나 경관을 대표할 만한 지역으로서 자연공원법 제4조 및 제4조의4에 따라 지정된 공원
6	시립공원	시의 자연생태계나 경관을 대표할 만한 지역으로서 자연공원법 제4조 및 제4조의4에 따라 지정된 공원
7	구립공원	자치구의 자연생태계나 경관을 대표할 만한 지역으로서 제4조 및 제4조의4에 따라 지정된 공원
8	지질공원	지구과학적으로 중요하고 경관이 우수한 지역으로서 이를 보전하고 교육 · 관광사업 등에 활용하기 위하여 자연공원법 제36조의3에 따라 환경부장관이 인증한 공원
9	공원구역	자연공원으로 지정된 구역
10	공원기본계획	자연공원을 보전 · 이용 · 관리하기 위하여 장기적인 발전방향을 제시하는 종합계획으로서 공원계획과 공원별 보전·관리계획의 지침이 되는 계획
11	공원계획	자연공원을 보전 · 관리하고 알맞게 이용하도록 하기 위한 용도지구의 결정, 공원시설의 설치, 건축물의 철거 · 이전, 그 밖의 행위 제한 및 토지 이용 등에 관한 계획
12	공원별 보전·관리계획	동식물 보호, 훼손지 복원, 탐방객 안전관리 및 환경오염 예방 등 공원계획 외의 자연공원을 보전 · 관리하기 위한 계획
13	공원사업	공원계획과 공원별 보전 · 관리계획에 따라 시행하는 사업
14	공원시설	자연공원을 보전 · 관리 또는 이용하기 위하여 공원계획에 따라 자연공원에 설치하는 시설
15	공원자연보전지구	생물다양성이 풍부한 곳, 자연생태계가 원시성을 지니고 있는 곳, 특별히 보호할 가치가 높은 야생 동식물이 살고 있는 곳, 경관이 특히 아름다운 곳

순번	용어명	용어설명
16	공원자연환경지구	공원자연보존지구의 완충공간으로 보존할 필요가 있는 지역
17	공원마을지구	마을이 형성된 지역으로서 주민생활을 유지하는 데에 필요한 지역
18	공원문화유산지구	문화재보호법 제2조2항에 따른 지정문화재를 보유한 사찰과 전통사찰보존지 중 문화재의 보전에 필요하거나 불사에 필요한 시설을 설치하고자 하는 지역
19	깃대종	특정지역의 생태 · 지리 · 문화적 특성을 반영하는 상징적인 야생생물로서 사람들이 보호해야 할 필요성이 인정되는 종으로, 국립공원은 39종의 야생동 · 식물을 깃대종으로 지정하여 관리하고 있음
20	탐방프로그램	국립공원의 자연, 역사 문화자원 등에 대한 흥미로운 이야기와 자연 체험놀이 등 22개 국립공원마다 특성을 살려 다양한 생태계를 이해할 수 있도록 구성되어 있으며, 인터넷 사전예약을 통해 참여할 수 있음
21	멸종위기 야생생물 I급	자연적 또는 인위적인 위협으로 개체수가 크게 줄어들어 멸종위기에 처한 야생생물로서 관계 중앙행정기관의 장과 협의하여 환경부령으로 정함
22	멸종위기 야생생물 II급	자연적 또는 인위적인 위협으로 개체수가 크게 줄어들고 있어 현재의 위협요인이 제거되거나 완화되지 아니할 경우 가까운 장래에 멸종위기에 처할 우려가 있는 야생생물로서 관계 중앙행정기관의 장과 협의하여 환경부령으로 정함
23	생태계교란 생물	다음 각 목의 어느 하나에 해당하는 생물로서 위해성평가 결과 생태계 등에 미치는 위해가 큰 것으로 판단되어 환경부장관이 지정고시하는 종 1. 외래생물 중 생태계의 균형을 교란하거나 교란할 우려가 있는 생물 2. 외래생물에 해당하지 아니하는 생물 중 특정지역에서 생태계의 균형을 교란하거나 교란할 우려가 있는 생물 3. 유전자 변형을 통하여 생산된 유전자 변형 생물체 중 생태계의 균형을 교란하거나 교란할 우려가 있는 생물
27	특별보호구	자연공원 내 자연생태계와 자연경관의 자연적 인위적인 영향으로부터 중요 생물 서식지를 보호 · 안정화하기 위하여 일정기간 사람 또는 차량의 출입을 통제하거나, 탐방객 수를 제한하여 공원자원을 보전 관리하는 제도
28	명품마을	아름다운 국립공원의 자연생태를 배경으로 주민 개개인의 소득수준을 높여주는 사업으로 주민들이 국립공원을 규제가 아닌 혜택의 대상으로 인식하게 하는 사업이며, 본 사업을 통해 자연스레 보전의식이 높아지게 될 뿐 아니라 훼손행위를 예방하는 감시자 역할을 하는 효과를 창출할 수 있음
29	그린포인트제도	국민 스스로 국립공원 내 쓰레기 수거활동에 직접 참여하도록 유도하는 제도로써 방치 쓰레기 수거 및 자기 쓰레기를 되가져가는 경우 그 양에 따라 포인트를 제공하여 누적된 포인트로 공원시설을 무료 이용(상품제공)토록 하는 범국민 정화활동
30	건강나누리 캠프	자연환경과 생태계가 우수한 국립공원에서 아토피, 천식 등 환경성질환 어린이를 대상으로 운영하는 체험프로그램

2018 국립공원기본통계

펴 낸 곳	국립공원관리공단
발 행 인	국립공원관리공단 이사장 권경업
주 소	강원도 원주시 혁신로 22(반곡동 2049-4)
전 화	(033)769-9425
팩 스	(033)769-9429
홈 페 이 지	http://www.knps.or.kr
담 당 자	이창섭(정보지원실)
펴 낸 날	2018.6 (비매품)

* 이 책에 실린 내용은 출처를 명시하면 인용할 수 있으나
무단 전재·복제하면 법에 저촉됩니다.